

BOLETIM EPIDEMIOLÓGICO

COVID-19: Doença causada pelo coronavírus – 19

sexta-feira, 30 de abril de 2021



SAÚDE



GOVERNO
DIFERENTE.
ESTADO
EFICIENTE.



CENÁRIO EM MINAS GERAIS - COVID-19 CORONAVÍRUS

Total de Casos Confirmados

1.359.137

Casos em Acompanhamento

75.723

Casos Recuperados

1.249.715

Óbitos Confirmados

33.699

Fonte: Painel COVID-19 MG/Sala de Situação/SubVS/SES/MG. Dados parciais, sujeitos a alterações.

TOTAL DE CASOS CONFIRMADOS: soma dos casos confirmados que não evoluíram para óbito e dos óbitos confirmados por COVID-19.

CASOS RECUPERADOS: casos confirmados de COVID-19 que receberam alta hospitalar e/ou cumpriram isolamento domiciliar de 10 dias E estão há 72h assintomáticos (sem a utilização de medicamentos sintomáticos) E sem intercorrências.

CASOS EM ACOMPANHAMENTO: casos confirmados de COVID-19 que não evoluíram para óbito, cuja condição clínica permanece sendo acompanhada ou aguarda atualização pelos municípios.

ÓBITOS CONFIRMADOS: óbitos confirmados para COVID-19.



Nº de Casos Confirmados nas Últimas 24h

7.398



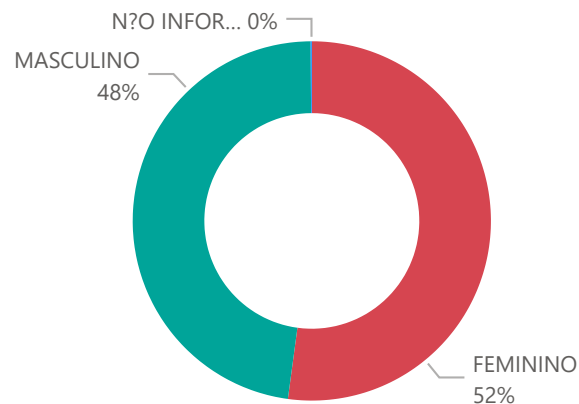
Nº de Óbitos Confirmados nas Últimas 24h

298

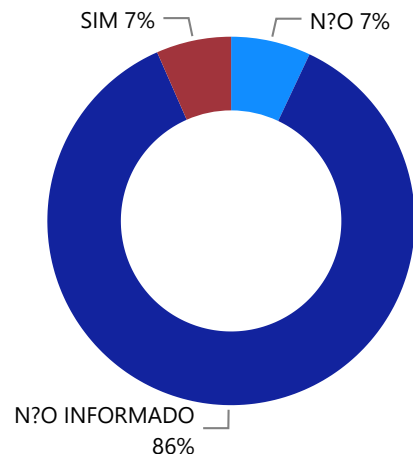
Observação: o "número de casos e óbitos confirmados nas últimas 24h" pode não retratar a ocorrência de novos casos no período, mas o total de casos notificados à SES/MG nas últimas 24h.

1 PERFIL EPIDEMIOLÓGICO DOS CASOS CONFIRMADOS DE COVID-19 QUE NÃO EVOLUÍRAM PARA ÓBITO, MG, 2020

Quantidade de Casos por Sexo

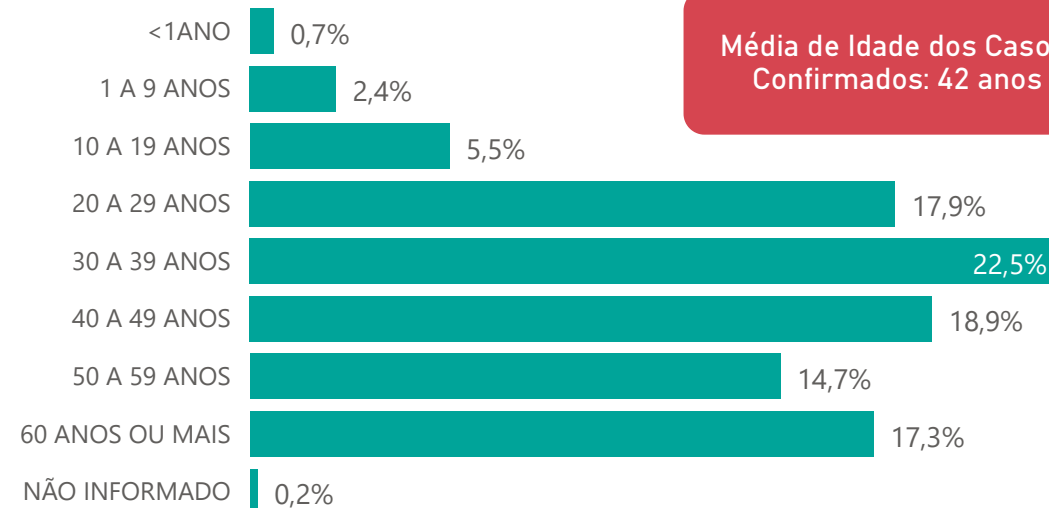


Apresenta Fator de Risco (Comorbidade*)

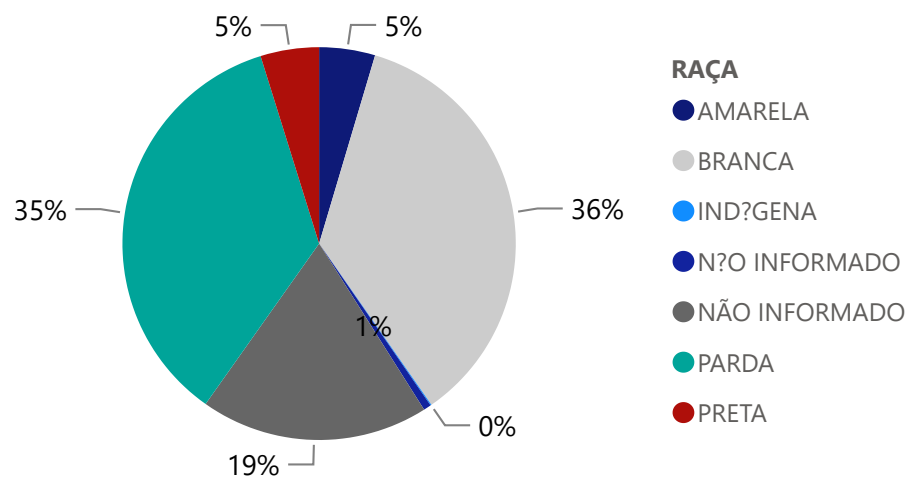


*Dados parciais, aguardando atualização dos municípios.

Quantidade de casos por Faixa Etária



Notificações por Raça



Municípios Afetados



CMC
CORONA VÍRUS

SUS SAÚDE MINAS GERAIS GOVERNO DIFERENTE. ESTADO EFICIENTE.

2

DADOS DE HOSPITALIZAÇÃO E ISOLAMENTO DOMICILIAR DOS CASOS CONFIRMADOS DE COVID-19, MG, 2020

Internados*



116.947

Isolamento Domiciliar



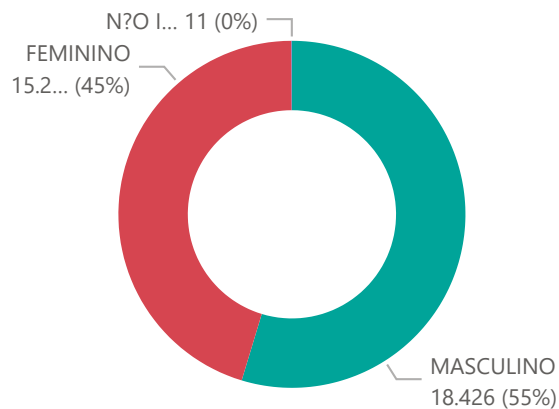
1.242.190

*Casos confirmados de COVID-19 que precisaram de internação hospitalar na rede pública ou privada de Minas Gerais. Dados cumulativos, registrados desde o início da pandemia.

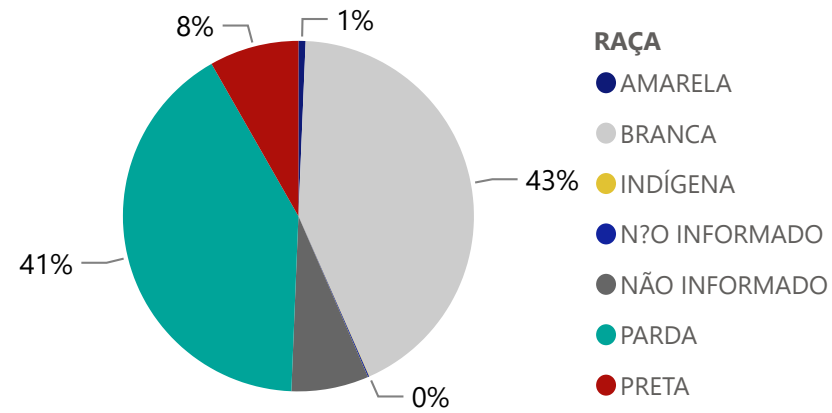
Fonte: Painel COVID-19 MG/ Sala de Situação/SubVS/SES-MG; E-SUS VE; SIVEP-Gripe. Dados parciais, sujeitos a alterações.

Fonte: Sala de Situação/SubVS/SES-MG; E-SUS VE; SIVEP-Gripe. Dados parciais, sujeitos a alterações.

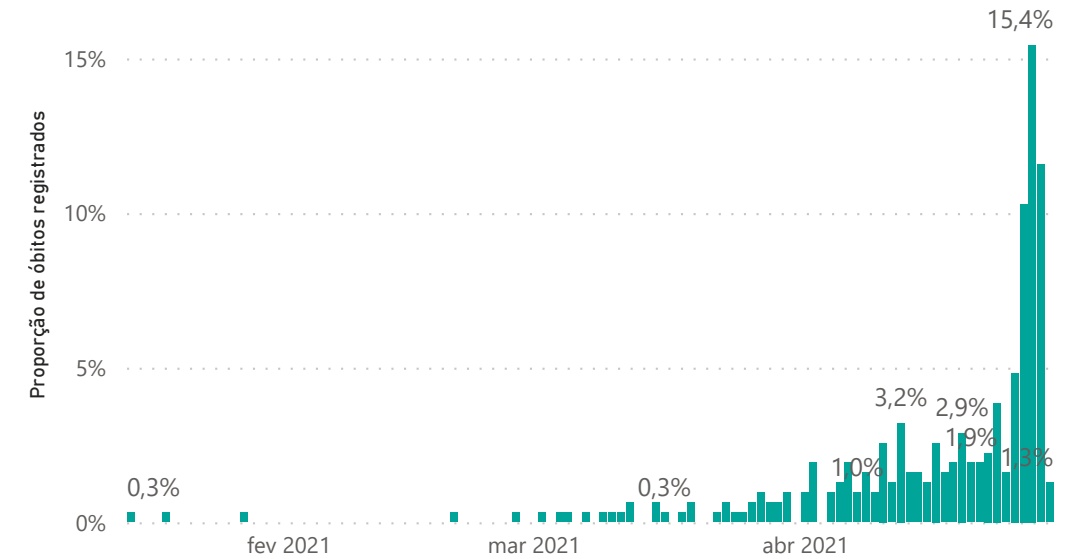
Quantidade de Óbitos por Sexo



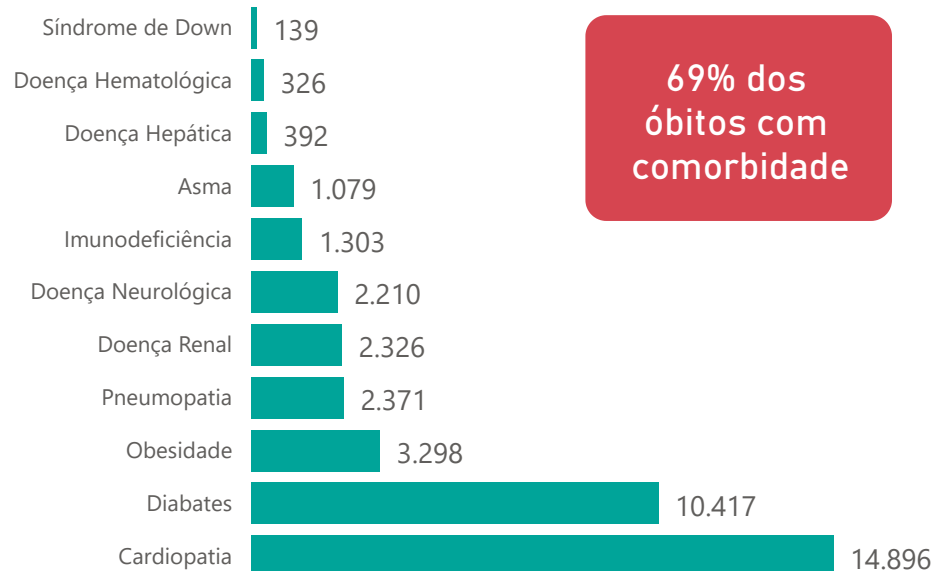
Notificações por Raça



Óbitos Registrados nas Últimas 24 Horas, por Data de Ocorrência



Comorbidade*



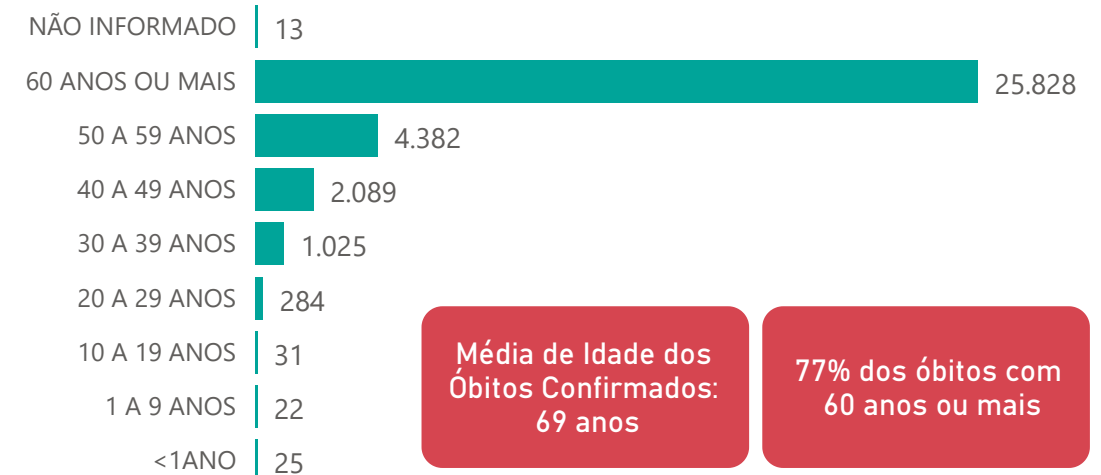
69% dos óbitos com comorbidade

2,5%

Nº de Municípios com Óbitos



Quantidade de Óbitos por Faixa Etária



Média de Idade dos Óbitos Confirmados: 69 anos

77% dos óbitos com 60 anos ou mais

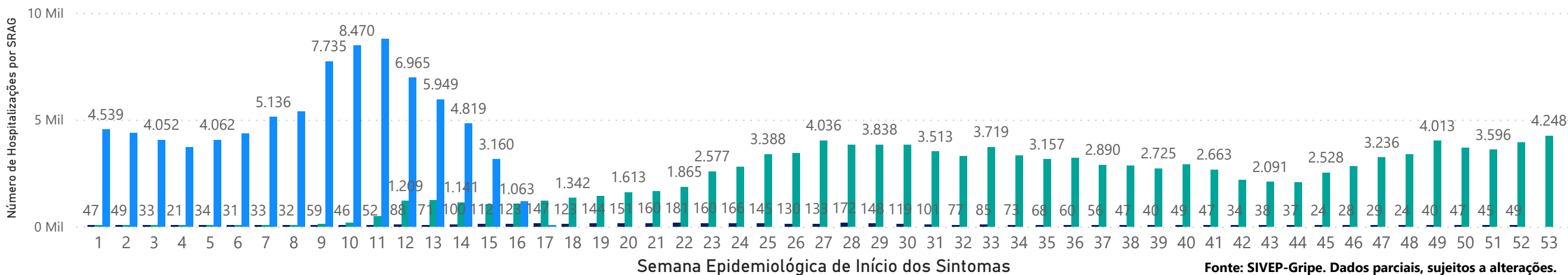
*Os casos que evoluíram a óbito podem ter mais de uma comorbidade.

4

HOSPITALIZAÇÕES POR SÍNDROME RESPIRATÓRIA AGUDA GRAVE (SRAG)

NÚMERO DE HOSPITALIZAÇÕES POR SÍNDROME RESPIRATÓRIA AGUDA GRAVE (SRAG) SEGUNDO SEMANA EPIDEMIOLÓGICA (SE) DE INÍCIO DE SINTOMAS, MG, 2019 - 2021

ANO ● 2019 ● 2020 ● 2021



Fonte: SIVEP-Gripe. Dados parciais, sujeitos a alterações.

5 DADOS LABORATORIAIS DE COVID-19, REDE PÚBLICA-MG 2020



Fonte: GAL/FUNED. COES MINAS/COVID-19/SESMG. Dados parciais, sujeitos a alterações.

*Não apresentaram resultado que pode ser concluído como positivo ou negativo.

6

DADOS DE VACINAÇÃO

TOTAL DE DOSES APLICADAS EM MG

1ª DOSE

3.304.078

2ª DOSE

1.549.072

DOSES RECEBIDAS PELO MS



6.221.880

DOSES ENVIADAS PARA AS URS



6.191.862

DOSES ENVIADAS PARA OS MUNICÍPIOS



6.161.480

DISTRIBUIÇÃO DE CASOS E ÓBITOS CONFIRMADOS DA COVID-19 SEGUNDO LOCAL DE RESIDÊNCIA, MINAS GERAIS, 2020

Local de Residência	Casos*	Óbitos	Doses 1 Aplicadas	Doses 2 Aplicadas	Local de Residência	Casos*	Óbitos	Doses 1 Aplicadas	Doses 2 Aplicadas	Local de Residência	Casos*	Óbitos	Doses 1 Aplicadas	Doses 2 Aplicadas	Local de Residência	Casos*	Óbitos	Doses 1 Aplicadas	Doses 2 Aplicadas
ABADIA DOS DOURADOS	341	12	1188	718	CORONEL FABRICIANO	11.473	258	12695	8939	LAGOA GRANDE	694	28	1223	7476	RIO MANSO	322	10	1112	673
ABATE	906	19	3948	2625	CORONEL MURTA	160	2	1575	584	LAGOA SANTA	4.426	91	8857	3175	RIO NOVO	374	12	1590	1030
ABRE CAMPO	837	12	2470	1192	CORONEL PACHECO	178	7	617	368	LAINHA	2.059	33	2801	1479	RIO PARANAIBA	1.284	17	2326	1707
ACAICA	203	8	887	346	CORONEL XAVIER CHAVES	152	4	609	380	LAMBARI	1.082	23	3037	1832	RIO PARDO DE MINAS	957	5	6454	1441
ACUCENA	652	22	1605	886	CORREGO DANTA	119	4	621	369	LAMIM	47	2	894	141	RIO PIRACICABA	1.245	23	3555	1218
AGUA BOA	409	6	1564	802	CORREGO DO BOM JESUS	286	7	989	596	LARANJAL	388	14	1476	847	RIO POMBAL	1.076	19	3080	1868
AGUA COMPRIDA	151	7	538	339	CORREGO FUNDO	441	4	798	255	LASSANCE	233	1	1037	223	RIO PRETO	289	2	961	690
AGUANIL	408	8	964	461	CORREGO NOVO	223	9	465	277	LAVRAS	3.821	82	16071	7939	RIO VERMELHO	139	1	1989	623
AGUAS FORMOSAS	788	25	2393	1321	COUTO DE MAGALHÃES DE MINAS	66	2	812	530	LEANDRO FERREIRA	112	5	659	421	RIPODUS	150	7	1041	371
AGUAS VERMELHAS	331	7	1826	912	CRISOLITA	154	3	787	293	LEME DO PRADO	131	3	775	366	ROCHEDO DE MINAS	201	4	418	279
AIMORES	1.631	44	3718	2826	CRISTAIS	511	15	1909	1282	LEOPOLDINA	3.369	80	9585	5202	RODEIRO	739	12	945	545
AIURUOCA	73	6	1302	720	CRISTALIA	162	1	695	351	LIBERDADE	135	6	1132	420	ROMARIA	297	7	525	323
ALAGOA	326	4	574	363	CRISTIANO OTONI	332	11	733	442	LIMA DUARTE	584	41	2835	1840	ROSARIO DA LIMEIRA	179	3	958	416
ALBERTINA	172	6	560	277	CRISTINA	329	4	1589	1071	LIMEIRA DO OESTE	480	10	1102	697	RUBELITA	70	1	1218	1263
ALEM PARAIBA	2.502	123	6396	3271	CRUCILANDIA	229	3	1235	750	LONTRA	395	5	1428	710	RUBIM	628	17	1841	1263
ALFENAS	6.006	138	12840	2946	CRUZEIRO DA FORTALEZA	186	6	635	409	LUISBURGO	256	13	782	399	SABARA	4.091	140	16326	3390
ALFREDO VASCONCELOS	264	10	873	608	CRUZILIA	594	15	2340	1003	LUISLANDIA	111	2	956	341	SABINOPOLIS	4.057	11	2866	1105
ALMENARA	3.287	34	6392	4050	CUPARAQUE	347	4	682	380	LUMINARIAS	79	7	867	556	SACRAMENTO	1.729	40	3842	2369
ALPERCATA	392	15	1334	885	CURRAL DE DENTRO	440	7	977	407	LUZ	504	18	3192	1332	SALINAS	2.072	27	9005	3592
ALPINOPOLIS	729	17	2769	1427	CURVELO	3.515	169	14055	7309	MACHACALIS	514	9	1350	785	SALTO DA DIVISA	296	11	982	562
ALTEROSA	494	28	2204	1130	DATAS	287	8	692	245	MACHADO	1.920	29	5842	3799	SANTANA DA VAREM	218	4	1186	708
ALTO CAPARAÓ	330	8	780	493	DELFIN MOREIRA	343	19	1104	433	MADRE DE DEUS DE MINAS	257	3	573	365	SANTANA DE CATAGUASES	391	0	860	485
ALTO JEQUITIBA	577	9	1404	772	DELFINOPOLIS	165	3	1047	387	MALACACHETA	856	12	2884	858	SANTANA DE PIRAPAMA	509	5	2282	746
ALTO RIO DOCE	265	23	2163	994	DELTA	829	16	673	348	MAMONAS	262	5	1168	436	SANTANA DO DESERTO	259	5	601	353
ALVARENGA	360	4	698	474	DESCOBERTO	357	4	962	623	MANGA	1.126	13	4376	1285	SANTANA DO GARAMBEU	18	2	536	346
ALVINOPOLIS	505	16	2763	1858	DESTERRO DE ENTRE RIOS	228	7	1521	673	MANHUACU	4.902	146	12465	7994	SANTANA DO JACARE	118	7	953	587
ALVORADA DE MINAS	234	1	461	187	DESTERRO DO MELO	88	1	571	370	MANHUMIRIM	1.322	28	3576	2012	SANTANA DO MANHUACU	573	3	936	659
AMPARO DO SERRA	105	4	1130	441	DIAMANTINA	1.737	23	7722	4407	MANTENA	2.704	71	4430	1980	SANTANA DO PARAISO	5.667	77	3607	2033
ANDRADAS	2.488	66	6156	3853	DIOGO DE VASCONCELOS	91	0	776	507	MAR DE ESPANHA	905	24	1856	1177	SANTANA DO RIACHO	209	2	448	119
ANDRELANDIA	199	7	2478	1067	DIONISIO	300	10	1545	1106	MARAVILHAS	381	3	814	369	SANTANA DOS MONTES	89	0	691	503
ANGELANDIA	85	1	1047	550	DIVINESIA	212	7	622	328	MARIA DA FE	688	28	2069	1475	SÃO BENTO ABADE	63	2	489	226
ANTONIO CARLOS	433	8	1680	1121	DIVINO	922	23	3568	1528	MARIANA	6.878	67	7406	1839	SÃO BRAS DO SUACUI	227	4	609	388
ANTONIO DIAS	452	18	1617	545	DIVINO DAS LARANJEIRAS	257	7	933	471	MARILAC	262	7	651	452	SÃO DOMINGOS DAS DORES	463	8	659	363
ANTONIO PRADO DE MINAS	147	5	523	269	DIVINOLANDIA DE MINAS	220	6	1209	664	MARIO CAMPOS	713	31	1339	336	SÃO DOMINGOS DO PRATA	612	13	4016	1740
ARACAI	49	0	446	316	DIVINOPOLIS	11.009	342	34154	14020	MARIPA DE MINAS	232	4	709	416	SÃO FELIX DE MINAS	181	1	548	304
ARACITABA	78	7	520	329	DIVISA ALEGRE	230	7	833	374	MARLIERIA	272	13	718	252	SÃO FRANCISCO	972	24	9167	2248
ARACUAÍ	1.155	25	5656	2931	DIVISA NOVA	359	10	980	606	MARMELOPOLIS	49	1	555	304	SÃO FRANCISCO DE PAULA	272	4	1081	658
ARAGUARI	11.394	324	20484	9838	DIVISOPOLIS	330	5	1377	663	MARTINHO CAMPOS	710	17	2334	1325	SÃO FRANCISCO DE SALES	332	16	843	498
ARANTINA	108	3	671	359	DOM BOSCO	152	7	651	404	MARTINS SOARES	136	8	993	539	SÃO FRANCISCO DO SACUPI	264	4	915	572
ARAPONGA	336	6	1041	703	DOM CAVATI	410	14	1187	734	MATA VERDE	431	7	1169	592	SÃO GERALDO	636	17	1828	949
ARAPORA	1.552	22	1161	755	DOM JOAQUIM	536	4	917	510	MATERLANDIA	134	1	1468	272	SÃO GERALDO DA PIEDADE	222	11	697	284
ARAPUÁ	166	1	821	497	DOM SILVERIO	310	12	1203	670	MATEUS LEME	1.778	54	4444	2383	SÃO GERALDO DO BAIXIO	123	5	507	270
ARAUJOS	553	6	1131	651	DOM VICOSO	129	2	639	352	MATIAS LOBATO	249	6	491	314	SÃO GONCALO DO ABATE	268	9	1098	662
ARAXÁ	8.521	133	16511	8821	DONA EUSEBIA	648	6	974	544	MATIAS BARBOSA	1.369	30	2392	1513	SÃO GONCALO DO PARA	315	12	1587	930
ARCEBURGO	686	16	1846	863	DORES DE CAMPOS	862	17	1610	914	MATIAS CARDOSO	204	8	1732	748	SÃO GONCALO DO RIO ABAIXO	1.065	22	2045	1011
ARCS	4.145	53	5812	3524	DORES DE GUANHAES	189	7	1296	271	MATPO	857	21	2081	811	SÃO GONCALO DO RIO PRETO	130	2	555	238
AREADO	499	15	2529	1123	DORES DO INDAÍA	685	9	2630	1537	MATO VERDE	673	9	2263	863	SÃO GONCALO DO SAPUCAÍ	790	22	2601	899
ARGIRITA	240	5	637	380	DORES DO TURVO	141	5	830	539	MATZINHOS	2.329	53	4338	2843	SÃO GOTARDO	2.338	59	5166	2248
ARICANDUVA	80	0	814	278	DORESOPOLIS	92	1	360	199	MATUTINA	143	5	1137	1025	SÃO JOAO BATISTA DO GLORIA	717	18	1362	825
ARINOS	402	11	3153	1382	DOURADOQUARA	66	2	451	278	MEDEIROS	157	2	551	293	SÃO JOAO DA LAGOA	121	1	638	419
ASTOLFO DUTRA	1.050	15	2318	1016	DURANDE	863	5	324	536	MEDINA	832	19	3386	2038	SÃO JOAO DA MATA	224	7	558	287
ATALEIA	994	7	2456	1388	ELOI MENDES	1.165	17	9823	1919	MENDES PIMENTEL	584	8	1199	728	SÃO JOAO DA PONTE	451	15	4569	1819
AUGUSTO DE LIMA	196	7	824	480	ENGENHEIRO CALDAS	592	25	1473	915	MERCES	454	11	1837	1228	SÃO JOAO DAS MISSOES	338	6	5945	5445
BAEPENDI	1.017	12	3746	1766	ENGENHEIRO NAVARRO	192	4	1409	330	MESQUITA	350	3	1024	541	SÃO JOAO DEL REI	4.847	116	14409	8826
BALDIM	435	8	1225	628	ENTRE FOLHAS	310	8	1019	598	MINAS NOVAS	532	18	4296	1938	SÃO JOAO DO MANHUACU	559	24	1164	672
BAMBUI	1.026	14	4432	2397	ENTRE RIOS DE MINAS	493	12	2729	1705	MINDURI	77	1	586	411	SÃO JOAO DO MANTENINHA	611	8	840	575
BANDEIRA	439	9	832	458	ERVALIA	1.034	21	2926	1519	MIRABELA	410	9	2042	1203	SÃO JOAO DO ORIENTE	629	18	1386	613
BANDEIRA DO SUL	194	7	941	508	ESMERALDAS	1.774	88	6643	1900	MIRADOURO	508	6	1719	923	SÃO JOAO DO PACUI	36	0	636	369
BARAO DE COCÁS	3.028	52	4452	2319	ESPERA FELIZ	1.964	28	3281	899	MIRAI	762	6	2474	1004	SÃO JOAO DO PARAISO	1.360	15	2738	1779
BARAO DE MONTE ALTO	183	7	1227	724	ESPINOSA	1.139	27	3982	2405	MIRAVANIA	10	0	743	296	SÃO JOAO EVANGELISTA	637	6	2600	1564
BARBACENA	5.205	172	22895	16671	ESPIRITO SANTO DO DOURADO	282	12	980	564	MOEDA	234	9	1051	521	SÃO JOAO NEPOMUCENO	1.470	22	4359	2455
BARRA LONGA	231	7	1262	749	ESTIVA	593	16	1841	945	MOEMA	656	10	1096	337	SÃO JOAQUIM DE BICAS	1.290	81	2991	1641
BARROSO	959	17	3567	2010	ESTRELA DALVA	100	7	554	356	MONJOELAS	17	0	363	159	SÃO JOSE DA BARRA	333	7	887	577
BELA VISTA DE MINAS	644	10	1256	400	ESTRELA DO INDAÍA	39	0	833	487	MONSENHOR PAULO	177	4	1398	816	SÃO JOSE DA LAPA	1318	31	2794	1136
BELMIRO BRAGA	147	3	694	402	ESTRELA DO SUL	37	9	1168	695	MONTALVANIA	780	13	1961	1221	SÃO JOSE DA SAFIRA	334	7	451	213
BELO HORIZONTE	171.763	4.266	527010	201292	EUGENOPOLIS	763	12	1828	1022	MONTE ALEGRE DE MINAS	1.164	27	4219	1644	SÃO JOSE DA VARGINHA	120	0	204	61
BELO ORIENTE	2.265	55	4139	1397	EWBANK DA CAMARA	231	3	580	354	MONTE AZUL	1.085	19	3652	1508	SÃO JOSE DO ALEGRE	118	3	593	330
BELO VALE	523	9	1748	795	EXTREMA	6.971	100	4620	2700	MONTE BELO	558	19	2134	1654	SÃO JOSE DO DIVINO	245	3	634	343
BERILO	122	1	3963	647	FAMA	68	0	642	368	MONTE CARMELO	3.643	149	7354	3939	SÃO JOSE DO GIBALBA	302	8	1058	585
BERIZAL	102	1	948	436	FARIA LEMOS	140	4	715	421	MONTE FORMOSO	128	3	756	272	SÃO JOSE DO JACURI	177	1	1045	610
BERTOPOLIS	263	1	1204	829	FELICIO DOS SANTOS	78	3	872	481	MONTE SANT									