

BOLETIM EPIDEMIOLÓGICO

COVID-19: Doença causada pelo coronavírus – 19

quarta-feira, 14 de julho de 2021



SAÚDE



MINAS
GERAIS

GOVERNO
DIFERENTE.
ESTADO
EFICIENTE.



CENÁRIO EM MINAS GERAIS - COVID-19 CORONAVÍRUS

Total de Casos Confirmados

1.880.519

Casos em Acompanhamento

64.594

Casos Recuperados

1.767.575

Óbitos Confirmados

48.350

Fonte: Painel COVID-19 MG/Sala de Situação/SubVS/SES/MG. Dados parciais, sujeitos a alterações.

TOTAL DE CASOS CONFIRMADOS: soma dos casos confirmados que não evoluíram para óbito e dos óbitos confirmados por COVID-19.

CASOS RECUPERADOS: casos confirmados de COVID-19 que receberam alta hospitalar e/ou cumpriram isolamento domiciliar de 10 dias E estão há 72h assintomáticos (sem a utilização de medicamentos sintomáticos) E sem intercorrências.

CASOS EM ACOMPANHAMENTO: casos confirmados de COVID-19 que não evoluíram para óbito, cuja condição clínica permanece sendo acompanhada ou aguarda atualização pelos municípios.

ÓBITOS CONFIRMADOS: óbitos confirmados para COVID-19.



Nº de Casos Confirmados nas Últimas 24h

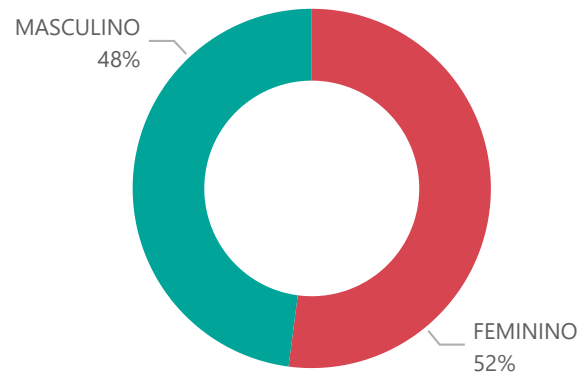
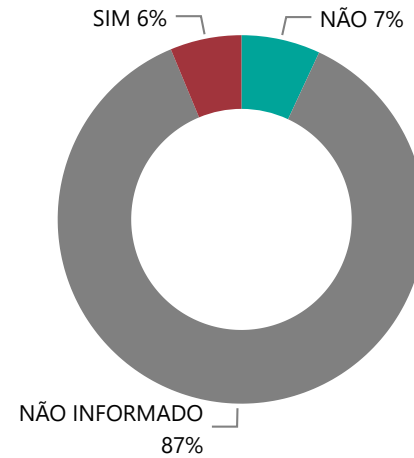
7.770



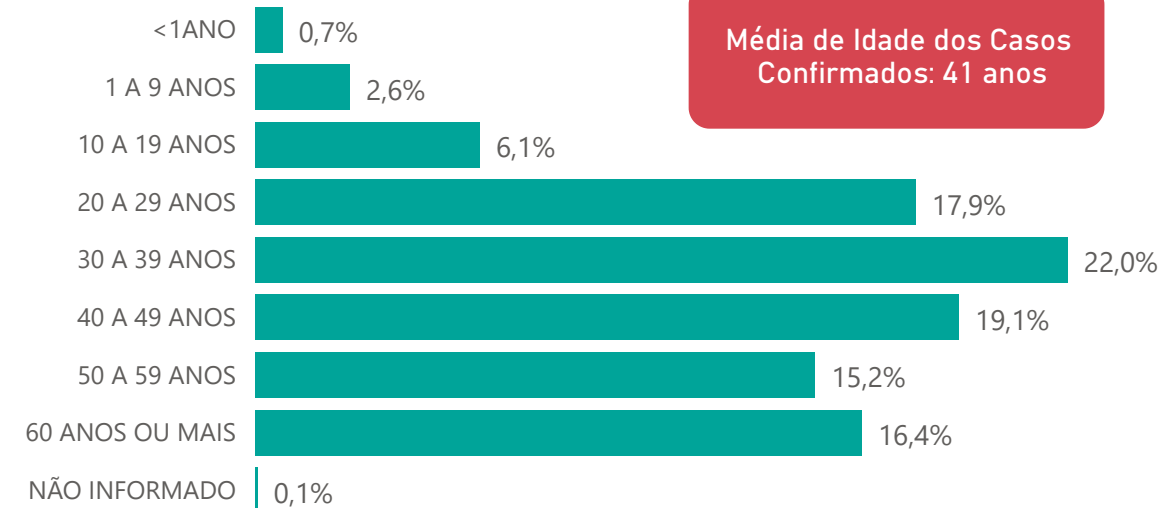
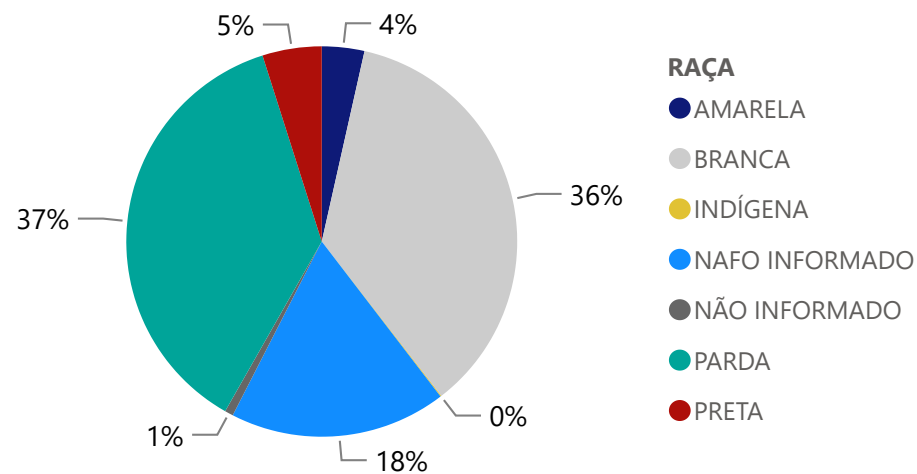
Nº de Óbitos Confirmados nas Últimas 24h

199

Observação: o "número de casos e óbitos confirmados nas últimas 24h" pode não retratar a ocorrência de novos casos no período, mas o total de casos notificados à SES/MG nas últimas 24h.

1**PERFIL EPIDEMIOLÓGICO DOS CASOS CONFIRMADOS DE COVID-19 QUE NÃO EVOLUÍRAM PARA ÓBITO, MG, 2020-2021****Quantidade de Casos por Sexo****Apresenta Fator de Risco (Comorbidade*)**

*Dados parciais, aguardando atualização dos municípios.

Quantidade de casos por Faixa Etária**Notificações por Raça****Municípios Afetados**

CMC

CORONA VÍRUS

SUS SAÚDE MINAS GERAIS GOVERNO DIFERENTE ESTADO EFICIENTE.

2**DADOS DE HOSPITALIZAÇÃO E ISOLAMENTO DOMICILIAR DOS CASOS CONFIRMADOS DE COVID-19, MG, 2020-2021****Internados***

165.787

Isolamento Domiciliar

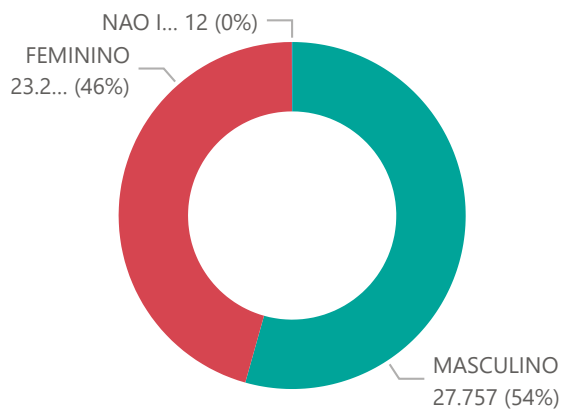
1.714.732

Fonte: Sala de Situação/SubVS/SES-MG; E-SUS VE; SIVEP-Gripe. Dados parciais, sujeitos a alterações.

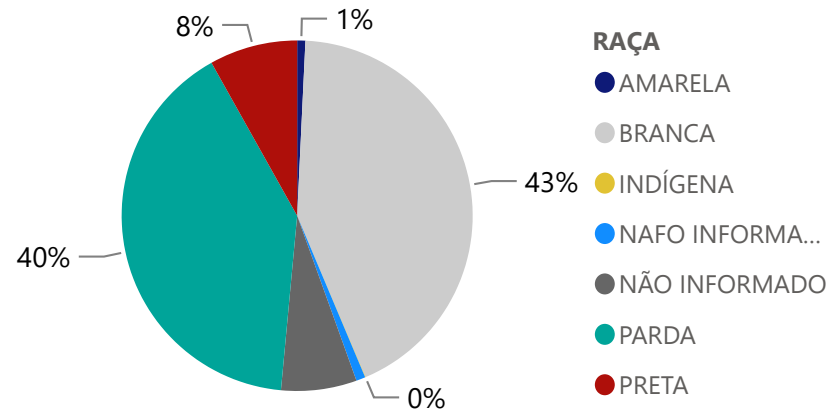
*Casos confirmados de COVID-19 que precisaram de internação hospitalar na rede pública ou privada de Minas Gerais. Dados cumulativos, registrados desde o início da pandemia.

Fonte: Painel COVID-19 MG/ Sala de Situação/SubVS/SES-MG; E-SUS VE; SIVEP-Gripe. Dados parciais, sujeitos a alterações.

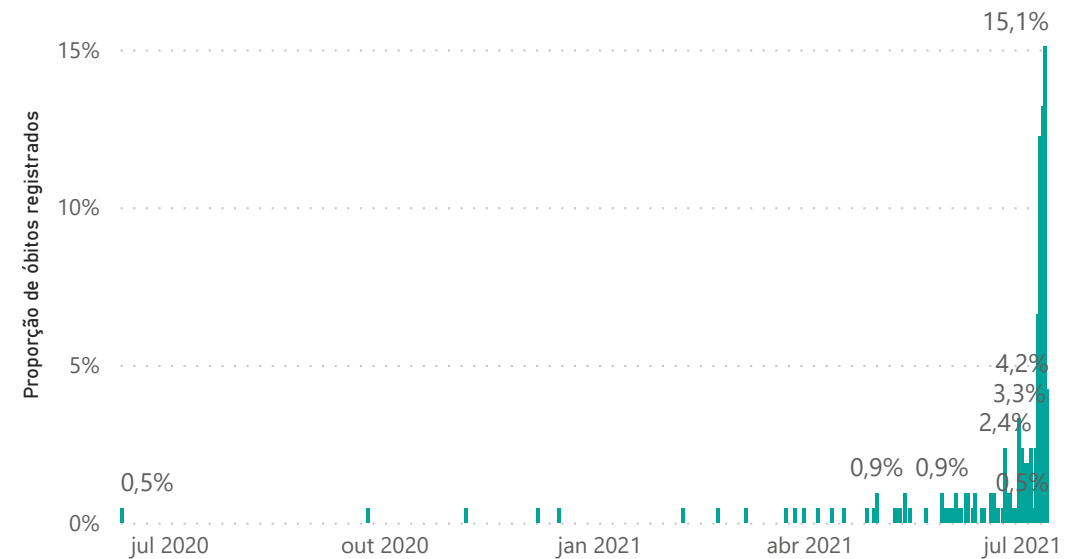
Quantidade de Óbitos por Sexo



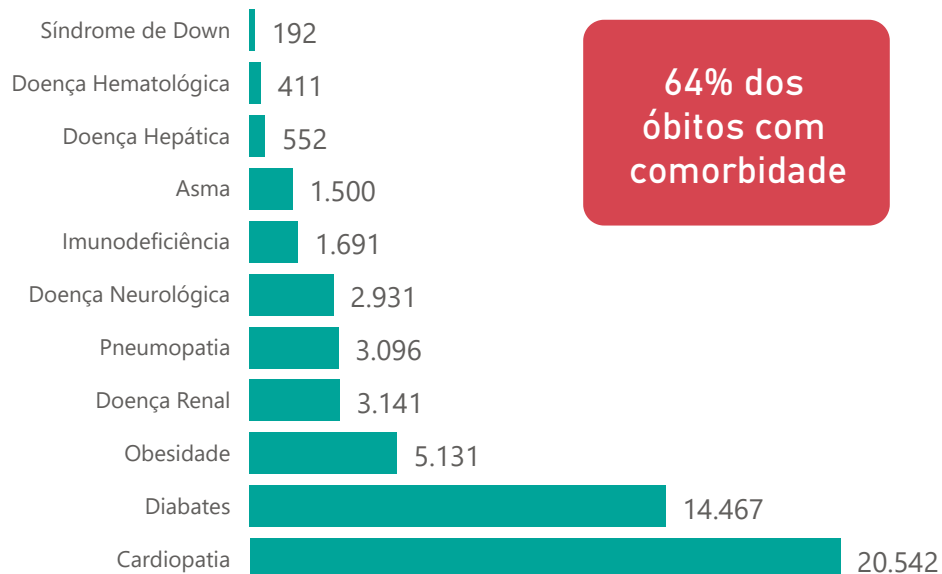
Notificações por Raça



Óbitos Registrados nas Últimas 24 Horas, por Data de Ocorrência



Comorbidade*



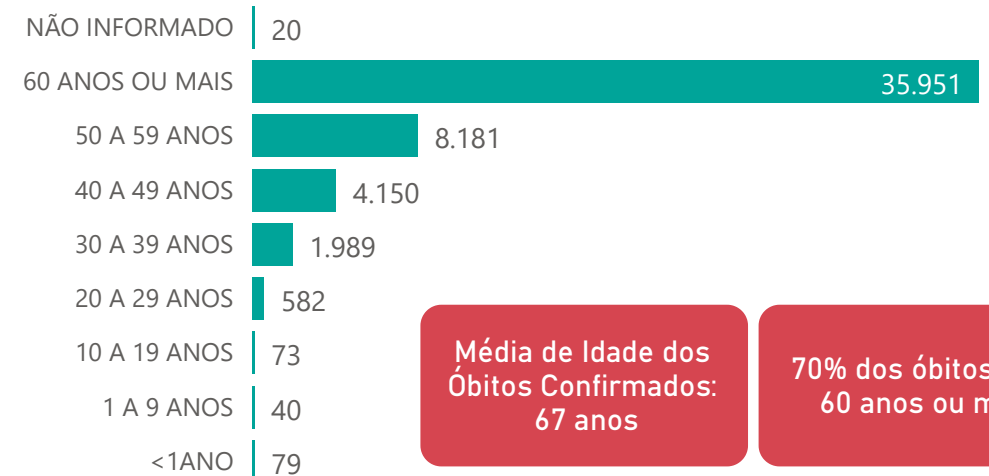
64% dos óbitos com comorbidade

2,6%

Nº de Municípios com Óbitos



Quantidade de Óbitos por Faixa Etária



Média de Idade dos Óbitos Confirmados: 67 anos

70% dos óbitos com 60 anos ou mais

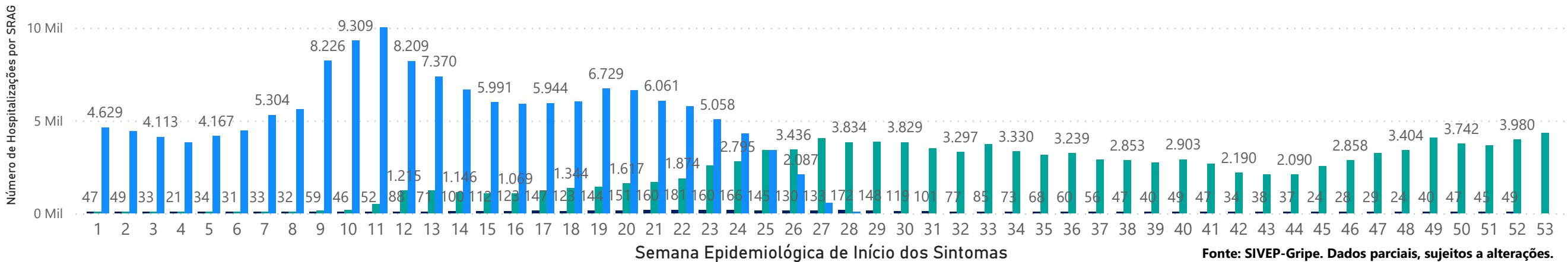
*Os casos que evoluíram a óbito podem ter mais de uma comorbidade.

4

HOSPITALIZAÇÕES POR SÍNDROME RESPIRATÓRIA AGUDA GRAVE (SRAG) 2019-2021

NÚMERO DE HOSPITALIZAÇÕES POR SÍNDROME RESPIRATÓRIA AGUDA GRAVE (SRAG) SEGUNDO SEMANA EPIDEMIOLÓGICA (SE) DE INÍCIO DE SINTOMAS, MG, 2019 - 2021

ANO ● 2019 ● 2020 ● 2021



Fonte: SIVEP-Gripe. Dados parciais, sujeitos a alterações.

5 DADOS LABORATORIAIS DE COVID-19, REDE PÚBLICA-MG 2020-2021

Positivos	Negativos	Inconclusivos*
157.090	246.523	5.477
Resultados Liberados	Em Análise	Total
409.106	2.489	411.595

Fonte: GAL/FUNED. COES MINAS/COVID-19/SESMG. Dados parciais, sujeitos a alterações.

*Não apresentaram resultado que pode ser concluído como positivo ou negativo.

6 DADOS DE VACINAÇÃO

TOTAL DE DOSES APLICADAS EM MG

1ª DOSE
8.256.268

2ª DOSE
2.830.820

DOSE ÚNICA
150.812

DOSES RECEBIDAS PELO MS

15.396.494
DOSES ENVIADAS PARA AS URS

15.379.741
DOSES ENVIADAS PARA OS MUNICÍPIOS

14.830.179

DISTRIBUIÇÃO DE CASOS E ÓBITOS CONFIRMADOS DA COVID-19 SEGUNDO LOCAL DE RESIDÊNCIA, MINAS GERAIS, 2020-2021

Local de Residência	Casos*	Óbitos	Doses 1 Aplicadas	Doses 2 Aplicadas
ABADIA DOS DOURADOS	442	14	3270	924
ABAETE	1.338	31	8801	3341
ABRE CAMPO	1.201	16	5378	1281
ACAIACA	218	11	2341	714
ACUCENA	759	33	3520	1508
AGUA BOA	555	8	4452	1596
AGUA COMPRIDA	167	7	1059	448
AGUANIL	635	8	2132	833
AGUAS FORMOSAS	891	32	5920	2026
AGUAS VERMELHAS	412	10	4643	1538
AIMORES	1.937	69	10549	4480
AIURUOCA	301	9	3030	1183
ALAGOA	438	6	1326	482
ALBERTINA	234	9	1449	446
ALEM PARAIBA	3.051	145	14911	5232
ALFENAS	9.522	179	28817	9100
ALFREDO VASCONCELOS	551	13	2609	1201
ALMENARA	4.139	46	15923	5248
ALPERCATA	463	19	5235	2312
ALPINOPOLIS	1.347	37	7741	2371
ALTEROSA	674	33	5905	2241
ALTO CAPARAO	390	9	2249	688
ALTO JEQUITIBA	788	11	3659	1120
ALTO RIO DOCE	459	27	5569	2616
ALVARENGA	497	4	2104	635
ALVINOPOLIS	673	22	6506	2460
ALVORADA DE MINAS	271	3	1484	450
AMPARO DO SERRA	150	9	2223	915
ANDRADAS	3.743	112	16665	5271
ANDRELANDIA	193	13	5267	1451
ANGELANDIA	188	1	2923	906
ANTONIO CARLOS	711	16	4681	2367
ANTONIO DIAS	549	25	3826	1233
ANTONIO PRADO DE MINAS	156	5	1039	446
ARACAI	71	1	1069	460
ARACITABA	79	8	1093	442
ARACUAI	1.748	46	13197	4892
ARAGUARI	15.702	406	43332	11634
ARANTINA	152	4	1725	535
ARAPONGA	579	9	2937	768
ARAPORA	1.901	28	2304	940
ARAPUA	276	2	1623	733
ARAUJOS	795	13	3074	914
ARAXA	13.198	215	43750	12697
ARCEBURGO	1.179	33	4043	1566
ARCOS	5.131	111	16495	4503
AREADO	1.096	23	5772	2019
ARGIRITA	258	7	1376	502
ARICANDUVA	130	0	2342	776
ARINOS	729	23	6973	2420
ASTOLFO DUTRA	1.300	24	5881	1758
ATALEIA	1.129	8	4850	3440
AUGUSTO DE LIMA	266	10	1571	685
BAEPENDI	1.485	12	8325	3402
BALDIM	626	19	3083	1009
BAMBUI	1.703	25	10519	4228
BANDEIRA	449	9	2128	750
BANDEIRA DO SUL	585	14	2293	713
BARAO DE COCAIS	3.753	65	10106	3832
BARAO DE MONTE ALTO	321	12	2852	1085
BARBACENA	8.131	267	63497	29567
BARRA LONGA	393	9	2773	1024
BARROSO	1.950	53	10695	2851
BELA VISTA DE MINAS	811	22	3374	1092
BELMIRO BRAGA	195	3	1540	633
BELO HORIZONTE	240.954	5.955	1094764	423095
BELO ORIENTE	2.570	67	7824	3367
BELO VALE	946	10	3888	1508
BERILO	152	1	5616	1200
BERIZAL	227	1	2379	608
BERTOPOLIS	466	2	2347	1057
BETIM	28.868	1.237	120505	40517
BIAS FORTES	109	3	2329	928
BICAS	1.373	43	7418	2400
BIQUINHAS	119	1	1252	523
BOA ESPERANCA	4.496	129	15050	5159
BOCAINA DE MINAS	180	7	2068	700
BOCAIUVA	2.360	61	15890	5040
BOM DESPACHO	4.742	85	18576	6412
BOM JARDIM DE MINAS	473	3	3173	1018
BOM JESUS DA PENHA	640	17	1850	754
BOM JESUS DO AMPARO	243	7	2588	1231
BOM JESUS DO GALHO	701	33	6481	2374
BOM REPOUSO	1.034	23	4103	1286
BOM SUCESSO	1.107	20	7709	2672
BONFIM	432	14	4702	2000
BONFINOPOLIS DE MINAS	507	14	2768	1013
BONITO DE MINAS	85	0	3417	1703
BORDA DA MATA	1.719	46	9108	2678
BOTELHOS	1.725	26	6018	2031
BOTUMIRIM	232	4	1585	618
BRAS PIRES	244	7	2115	803
BRASILANDIA DE MINAS	1.314	22	5162	1140
BRASILIA DE MINAS	1.242	8	10062	4951
BRAUNAS	231	9	1919	992
BRAZOPOLIS	814	31	5680	2487
BRUMADINHO	3.637	79	13589	5063
BUENO BRANDAO	850	28	4501	1710
BUENOPOLIS	294	11	3292	1393
BUGRE	357	13	1943	849
BURITIS	1.773	36	7088	2607
BURITIZEIRO	1.368	32	9480	2466
CABECEIRA GRANDE	428	6	2211	759
CABO VERDE	663	9	5398	1744
CACHOEIRA DA PRATA	215	11	1403	628
CACHOEIRA DE MINAS	837	15	4681	1695
CACHOEIRA DE PAJEU	502	10	3115	994
CACHOEIRA DOURADA	160	2	1478	539
CAETANOPOLIS	981	16	4229	1416
CAETE	1.923	67	17042	4815
CAIANA	140	7	2080	567
CAJURI	410	3	1967	742
CALDAS	919	34	7093	2320
CAMACHO	111	2	1278	486
CAMANDUCAIA	3.169	65	7882	2414
CAMBUI	3.723	59	8991	3645
CAMBUQUIRA	770	23	6401	1945
CAMPANARIO	235	5	1638	631
CAMPANHA	1.894	34	6678	2263
CAMPESTRE	1.805	40	8279	2706
CAMPINA VERDE	1.179	30	5905	2774
CAMPO AZUL	210	0	1426	399
CAMPO BELO	6.565	198	22949	7270
CAMPO DO MEIO	886	16	5320	1295
CAMPO FLORIDO	952	13	2806	774
CAMPOS ALTOS	1.128	22	4568	1385
CAMPOS GERAIS	2.301	40	13730	3893
CANA VERDE	597	8	2220	966
CANAA	306	1	1984	921
CANAPOLIS	1.313	31	4688	1324
CANDEIAS	695	20	6177	2283
CANTAGALO	212	3	1581	713
CAPARAO	347	6	1705	575
CAPELA NOVA	155	5	1854	1263
CAPELINHA	2.524	26	14586	4088
CAPETINGA	765	23	2921	1087
CAPIM BRANCO	742	16	3519	989
CAPINOPOLIS	2.066	42	6786	2242
CAPITAO ANDRADE	425	19	2424	827
CAPITAO ENEAS	1.138	16	4221	1221
CAPITOLIO	1.012	32	3431	1356
CAPUTIRA	904	16	3811	1483

Local de Residência	Casos*	Óbitos	Doses 1 Aplicadas	Doses 2 Aplicadas
CARAI	982	16	9356	3366
CARANAIBA	121	4	1587	753
CARANDAI	1.860	50	8981	4049
CARANGOLA	3.732	95	18869	5188
CARATINGA	9.110	243	35819	12455
CARBONITA	614	5	3133	1033
CAREACU	595	11	2882	1045
CARLOS CHAGAS	2.269	37	8197	2530
CARMESIA	99	1	1467	512
CARMO DA CACHOEIRA	545	13	4714	1356
CARMO DA MATA	837	6	4283	1722
CARMO DE MINAS	865	22	5146	1526
CARMO DO CAJURU	1.062	39	7756	2348
CARMO DO PARANAIBA	2.814	103	11908	5364
CARMO DO RIO CLARO	1.348	55	8120	2710
CARMOPOLIS DE MINAS	2.068	46	6982	2212
CARNEIRINHO	1.103	42	4679	1747
CARRANCAS	328	10	1728	651
CARVALHOPOLIS	211	4	1438	683
CARVALHOS	214	1	2189	730
CASA GRANDE	77	4	951	470
CASCALHO RICO	198	4	1409	558
CASSIA	1.370	45	7319	2474
CATAGUASES	7.175	246	33173	10194
CATAS ALTAS	484	12	2090	661
CATAS ALTAS DA NORUEGA	103	4	1348	871
CATUJI	532	4	2576	596
CATUTI	196	4	2138	748
CAXAMBU	1.569	41	10574	3415
CEDRO DO ABAETE	34	0	593	271
CENTRAL DE MINAS	685	31	2727	1198
CENTRALINA	1.071	46	4576	1374
CHACARA	214	10	1579	536
CHALE	650	9	2637	968
CHAPADA DO NORTE	203	3	6193	2157
CHAPADA GAUCHA	939	11	5211	2029
CHIADOR	313	7	1277	496
CIPOOTANEA	479	21	2753	1320
CLARAVAL	476	3	1896	566
CLARO DOS POCOES	413	9	2852	1067
CLAUDIO	3.846	61	9626	2740
COIMBRA	553	10	2570	1150
COLUNA	338	6	3775	1469
COMENDADOR GOMES	366	5	1114	391
COMERCINHO	284	6	2887	1171
CONCEICAO DA APARECIDA	628	10	3942	1388
CONCEICAO DA BARRA DE MINAS	221	3	1717	603
CONCEICAO DAS ALAGOAS	3.957	126	7846	1757
CONCEICAO DAS PEDRAS	151	2	1231	480
CONCEICAO DE IPANEMA	358	2	2410	705
CONCEICAO DO MATO DENTRO	2.847	35	7685	2225
CONCEICAO DO PARA	315	10	2367	680
CONCEICAO DO RIO VERDE	1.169	21	5228	1781
CONCEICAO DOS OUROS	969	34	5035	1231
CONEGO MARINHO	108	2	2544	1073
CONFINS	515	11	4583	1003
CONGONHAL	1.225	24	4285	1653
CONGONHAS	7.772	98	19771	6763
CONGONHAS DO NORTE	93	3	1706	747
CONQUISTA	685	13	2941	987
CONSELHEIRO LAFAIETE	13.924	264	42043	16503
CONSELHEIRO PENA	2.054	27	7810	3161
CONSOLACAO	56	3	889	335
CONTAGEM	39.453	1.723	245244	71616
COQUEIRAL	659	20	4227	1320
CORACAO DE JESUS	670	18	9669	3035
CORDISBURGO	352	15	3376	1272
CORDISLANDIA	237	3	1243	508
CORINTO	1.166	43	7789	2385
COROACI	428	11	3997	1542
COROMANDEL	1.966	97	11615	4322
CORONEL FABRICIANO	13.103	321	30318	13992
CORONEL MURTA	273	5	3353	1121
CORONEL PACHECO	194	10	1521	520
CORONEL XAVIER CHAVES	303	4	1556	528
CORREGO DANTA	161	7	1893	702
CORREGO DO BOM JESUS	444	7	1922	767
CORREGO FUNDO	630	8	2172	771
CORREGO NOVO	281	13	1034	362
COUTO DE MAGALHAES DE MINAS	108	2	2439	700
CRISOLITA	249	3	1735	694
CRISTAIS	1.383	28	5635	1697
CRISTALIA	378	3	2054	575
CRISTIANO OTONI	431	15	2024	583
CRISTINA	506	8	3945	1329
CRUCILANDIA	355	6	2514	1068
CRUZEIRO DA FORTALEZA	291	6	1778	540
CRUZILIA	1.180	37	5813	2241
CUPARAQUE	466	6	1885	581
CURRAL DE DENTRO	606	9	2174	731
CURVELO	4.561	257	32018	10209
DATAS	518	11	1710	585
DELFIN MOREIRA	433	24	2894	943
DELFINOPOLIS	399	9	2660	1078
DELTA	1.357	23	2551	653
DESCOBERTO	353	8	2095	753
DESTERRO DE ENTRE RIOS	346	10	3378	1132
DESTERRO DO MELO	133	0	1282	997
DIAMANTINA	4.013	81	21088	7199
DIOGO DE VASCONCELOS	130	0	1649	639
DIONISIO	341	15	3975	1608
DIVINESIA	307	8	2047	490
DIVINO	1.432	31	9242	2827
DIVINO DAS LARANJEIRAS	313	14	2228	831
DIVINOLANDIA DE MINAS	345	9	2804	1204
DIVINOPOLIS	16.177	548	99249	31661
DIVISA ALEGRE	363	10	2168	701
DIVISA NOVA	470	13	2246	843
DIVISOPOLIS	472	6	3235	1382
DOM BOSCO	248	9	1743	542
DOM CAVATI	508	20	2348	951
DOM JOAQUIM	617	7	163	

DISTRIBUIÇÃO DE CASOS E ÓBITOS CONFIRMADOS DA COVID-19 SEGUNDO LOCAL DE RESIDÊNCIA, MINAS GERAIS, 2020-2021

Local de Residência	Casos*	Óbitos	Doses 1 Aplicadas	Doses 2 Aplicadas	Local de Residência	Casos*	Óbitos	Doses 1 Aplicadas	Doses 2 Aplicadas	Local de Residência	Casos*	Óbitos	Doses 1 Aplicadas	Doses 2 Aplicadas
LAGOA DOURADA	781	13	4588	1232	PEDRA BONITA	384	8	2178	604	SAO FRANCISCO	1.297	33	17339	5286
LAGOA FORMOSA	1.925	57	9229	3169	PEDRA DO ANTA	154	0	1605	670	SAO FRANCISCO DE PAULA	403	7	2281	903
LAGOA GRANDE	773	30	3382	880	PEDRA DO INDAIA	306	7	1970	652	SAO FRANCISCO DE SALES	763	27	2479	750
LAGOA SANTA	5.454	116	20801	7575	PEDRA DOURADA	178	1	880	434	SAO FRANCISCO DO GLORIA	423	6	2434	1081
LAJINHA	2.460	39	6632	2407	PEDRALVA	428	11	4557	1699	SAO GERALDO	957	24	4660	1553
LAMBARI	1.676	38	8608	2458	PEDRAS DE MARIA DA CRUZ	186	8	3209	1293	SAO GERALDO DA PIEDADE	247	11	1702	548
LAMIM	111	3	1780	815	PEDRINOPOLIS	410	8	1553	596	SAO GERALDO DO BAIXO	192	7	1083	485
LARANJAL	623	26	3577	1114	PEDRO LEOPOLDO	5.240	177	23615	7443	SAO GONCALO DO ABAETE	389	12	2978	932
LASSANCE	421	5	2586	689	PEDRO TEIXEIRA	25	0	1021	309	SAO GONCALO DO PARA	557	22	4275	1307
LAVRAS	7.773	151	40210	12824	PEQUERI	192	5	1740	546	SAO GONCALO DO RIO ABAIXO	1.232	25	5573	1590
LEANDRO FERREIRA	280	7	1480	561	PEQUI	326	8	1711	649	SAO GONCALO DO RIO PRETO	202	4	1459	530
LEME DO PRADO	166	3	1937	652	PERDIGAO	1.111	13	3101	948	SAO GONCALO DO SAPUCAI	2.405	60	8826	2841
LEOPOLDINA	5.159	139	24020	8670	PERDIZES	1.510	22	4525	1399	SAO GOTARDO	3.408	76	12752	3667
LIBERDADE	220	7	2644	1000	PERDOES	1.847	32	8228	2887	SAO JOAO BATISTA DO GLORIA	1.047	30	3336	1067
LIMA DUARTE	801	48	7084	2341	PEREQUITO	590	21	3046	749	SAO JOAO DA LAGOA	197	3	1924	582
LIMEIRA DO OESTE	1.084	31	3428	914	PESCADOR	453	6	1796	823	SAO JOAO DA MATA	289	9	1289	397
LONTRA	616	9	2964	1094	PIAU	129	12	1352	509	SAO JOAO DA PONTE	528	22	11270	4134
LUISBURGO	382	15	2166	670	PIEDADE DE CARATINGA	678	22	2798	839	SAO JOAO DAS MISSOES	404	7	7309	6012
LUISLANDIA	174	2	2033	785	PIEDADE DE PONTE NOVA	205	9	1473	675	SAO JOAO DEL REI	7.820	204	37843	13265
LUMINARIAS	279	11	1776	675	PIEDADE DO RIO GRANDE	367	10	2408	925	SAO JOAO DO MANHUACU	846	26	3378	923
LUZ	1.664	34	7854	2615	PIEDADE DOS GERAIS	78	5	2169	653	SAO JOAO DO MANTENINHA	818	11	2362	737
MACHACALIS	645	10	2977	1173	PIMENTA	525	12	3168	1045	SAO JOAO DO ORIENTE	741	21	3275	1162
MACHADO	4.181	98	15903	4826	PINGO-D'AGUA	330	7	1631	566	SAO JOAO DO PACUI	41	2	1517	596
MADRE DE DEUS DE MINAS	528	11	2362	735	PINTOPOLIS	118	3	2732	927	SAO JOAO DO PARAISO	1.617	19	8174	2466
MALACACHETA	1.390	25	7636	2680	PIRACEMA	103	14	2731	1009	SAO JOAO EVANGELISTA	929	15	6236	2176
MAMONAS	378	5	2510	801	PIRAJUBA	678	21	2114	503	SAO JOAO NEPOMUCENO	2.184	33	10763	3531
MANGA	1.415	16	7750	4102	PIRANGA	521	31	7813	4315	SAO JOAQUIM DE BICAS	1.659	104	9561	2621
MANHUACU	6.739	194	42551	16937	PIRANGUCU	426	14	2509	856	SAO JOSE DA BARRA	597	15	2700	821
MANHUMIRIM	1.908	39	8388	2868	PIRANGUINHO	893	43	3250	1161	SAO JOSE DA LAPA	2.327	42	8219	2076
MANTENA	3.096	76	9213	3557	PIRAPETINGA	2.279	30	4594	1317	SAO JOSE DA SAFIRA	398	11	1307	443
MAR DE ESPANHA	1.097	33	4663	1685	PIRAPORA	5.694	78	23005	7088	SAO JOSE DA VARGINHA	228	1	1412	598
MARAVILHAS	439	4	2401	756	PIRAUBA	1.488	23	5561	1779	SAO JOSE DO ALEGRE	213	6	1586	553
MARIA DA FE	980	36	5652	1857	PITANGUI	2.141	92	9953	3304	SAO JOSE DO DIVINO	342	3	1452	510
MARIANA	8.851	94	20755	6183	PIUMHI	3.723	75	11069	3859	SAO JOSE DO GOIABAL	381	12	2751	943
MARILAC	282	10	1624	570	PLANURA	1.682	38	3751	1082	SAO JOSE DO JACURI	258	2	2520	885
MARIO CAMPOS	1.173	50	5265	1545	POCO FUNDO	1.466	10	7751	2417	SAO JOSE DO MANTIMENTO	227	3	1254	432
MARIPA DE MINAS	310	9	1505	565	POCOS DE CALDAS	12.592	425	70090	24026	SAO LOURENCO	5.066	122	20650	8447
MARLIERIA	351	17	1898	705	POCRANE	746	9	3851	1397	SAO MIGUEL DO ANTA	408	11	2533	1093
MARMELOPOLIS	178	4	1304	406	POMPEU	3.320	44	10303	3128	SAO PEDRO DA UNIAO	321	8	2327	735
MARTINHO CAMPOS	1.069	31	5264	1952	PONTE NOVA	6.212	196	26944	10183	SAO PEDRO DO SUACUI	272	5	2126	893
MARTINS SOARES	434	11	2947	776	PONTO CHIQUE	252	13	944	537	SAO PEDRO DOS FERROS	410	11	3475	1268
MATA VERDE	544	8	3091	1017	PONTO DOS VOLANTES	475	20	4582	1476	SAO ROMAO	224	6	3099	828
MATERLANDIA	216	1	2819	861	PORTEIRINHA	2.260	52	17011	5270	SAO ROQUE DE MINAS	687	15	2986	984
MATEUS LEME	2.423	78	12449	3965	PORTO FIRME	748	14	4435	1551	SAO SEBASTIAO DA BELA VISTA	533	13	1915	642
MATHIAS LOBATO	293	11	1310	408	POTE	975	17	6142	1969	SAO SEBASTIAO DA VARGEM ALEGRE	202	3	1516	494
MATIAS BARBOSA	1.742	53	4965	1939	POUSO ALEGRE	21.432	407	63682	21029	SAO SEBASTIAO DO ANTA	421	11	2351	704
MATIAS CARDOSO	295	9	3924	2009	POUSO ALTO	811	25	2949	1041	SAO SEBASTIAO DO MARANHAO	352	1	3591	1175
MATIPO	1.247	31	5035	1405	PRADOS	752	16	3396	1100	SAO SEBASTIAO DO OESTE	439	8	3178	918
MATO VERDE	969	15	5732	1926	PRATA	2.929	101	10652	3190	SAO SEBASTIAO DO PARAISO	5.780	231	27429	10322
MATOZINHOS	3.434	95	12328	3471	PRATAPOLIS	545	24	4441	1597	SAO SEBASTIAO DO RIO PRETO	123	2	756	364
MATUTINA	154	5	2530	1357	PRATINHA	279	3	1799	664	SAO SEBASTIAO DO RIO VERDE	304	4	1057	369
MEDIROS	234	1	1270	445	PRESIDENTE BERNARDES	228	8	2350	919	SAO THOME DAS LETRAS	251	3	2527	635
MEDINA	1.068	24	6763	2939	PRESIDENTE JUSCELINO	143	5	2106	566	SAO TIAGO	690	13	4375	1527
MENDES PIMENTEL	782	9	2707	960	PRESIDENTE KUBITSCHEK	170	4	2034	624	SAO TOMAS DE AQUINO	415	22	3094	1031
MERCES	445	20	5095	1801	PRESIDENTE OLEGARIO	930	31	7591	2809	SAO VICENTE DE MINAS	266	6	2971	1010
MESQUITA	406	5	2515	1167	PRUDENTE DE MORAIS	544	20	3232	883	SAPUCAI-MIRIM	505	4	2241	729
MINAS NOVAS	803	24	8403	2623	QUARTEL GERAL	139	2	1498	501	SARDOA	449	9	2029	863
MINDURI	169	7	1552	536	QUELUZITO	106	4	1074	421	SARZEDO	2.019	74	10398	3332
MIRABELA	740	17	4644	1598	RAPOSOS	1.982	39	7451	2077	SEM-PEIXE	154	4	1466	734
MIRADOURO	788	10	4268	1390	RAUL SOARES	2.275	57	9804	3616	SENADOR AMARAL	798	10	1886	575
MIRAI	1.584	16	5569	2176	RECREIO	630	15	5077	1749	SENADOR CORTES	182	2	932	299
MIRAVANIA	8	2	1476	1075	REDUTO	403	6	2306	771	SENADOR FIRMINO	363	8	3814	1286
MOEDA	352	11	2174	1021	RESENDE COSTA	633	14	4815	1783	SENADOR JOSE BENTO	170	5	911	328
MOEMA	895	11	3343	1083	RESPLENDOR	1.887	43	7955	3040	SENADOR MODESTINO GONCALVES	177	8	1852	1128
MONJOLOS	61	2	917	340	RESSAQUINHA	279	11	2124	1053	SENHORA DE OLIVEIRA	246	6	2264	855
MONSENHOR PAULO	566	5	3524	1134	RIACHINHO	479	9	3102	1166	SENHORA DO PORTO	99	1	1830	667
MONTALVANIA	1.244	18	5375	1926	RIACHO DOS MACHADOS	489	8	3182	985	SENHORA DOS REMEDIOS	281	14	4196	992
MONTE ALEGRE DE MINAS	1.644	38	7562	3538	RIBEIRAO DAS NEVES	17.220	698	57882	23454	SERICITA	671	3	2539	819
MONTE AZUL	1.365	28	9030	7479	RIBEIRAO VERMELHO	365	11	1946	633	SERITINGA	86	1	976	349
MONTE BELO	1.088	31	5114	1753	RIO ACIMA	985	32	3476	939	SERRA AZUL DE MINAS	90	0	1069	469
MONTE CARMELO	4.460	169	19142	5835	RIO CASCA	1.010	38	6527	1888	SERRA DA SAUDADE	54	0	468	220
MONTE FORMOSO	381	6	1662	654	RIO DO PRADO	347	4	1937	761	SERRA DO SALITRE	1.320	40	5343	1940
MONTE SANTO DE MINAS	1.226	43	9079	3257	RIO DOCE	276	8	2202	563	SERRA DOS AIMORES	544	10	3200	1398
MONTE SIAO	2.526	32	7903	2470	RIO ESPERA	295	10	3011	1276	SERRANIA	613	21	2980	1310
MONTE S CLAROS	38.301	896	180463	49699	RIO MANSO	460	11	1909	867	SERRANOPOLIS DE MINAS	182	2	1958	635
MONTEZUMA	109	5	2397	819	RIO NOVO	450	19	4012	1312	SERRANOS	33	0	877	324
MORADA NOVA DE MINAS	593	12	3493	1227	RIO PARANAIBA	1.615	26	5338	2063	SERRO	1.098	17	9124	4387
MORRO DA GARÇA	105	9	944	387	RIO PARDO DE MINAS	1.169	6	13511	6272	SETE LAGOAS	21.310	525	94704	27539
MORRO DO PILAR	159	4	1283	609	RIO PIRACICABA	1.563	26	8015	2882	SETUBINHA	201	3	3201	1153
MUNHOZ	573	12	2027	649	RIO POMBA	1.060	35	6780	3131	SILVEIRANIA	87	3	1149	393
MURIAE	10.387	279	46842	19790	RIO PRETO	379	4	2391	846	SILVIANOPOLIS	280	10	2364	1191
MUTUM	1.984	33	10515	3407	RIO VERMELHO	272	4	4026	1952	SIMAO PEREIRA	262	12	1544	508
MUZAMBINHO	1.650	34	9563	3837	RITAPOLIS	253	11	2406	648	SIMONESIA	1.171	34	6379	1810
NACIP RAYDAN	177	7	1263	444	ROCHEDO DE MINAS	219	4	1212	361	SOBRALIA	260	13	2436	879
NANUQUE	4.117	123	20608	5088	RODEIRO	901	16	2354	721	SOLEDADE DE MINAS	313	4	2611	591
NAQUE	537	19	1933	706	ROMARIA	360	7	1500	449	TABULEIRO	280	13	2426	886
NATALANDIA	183	6	1505	487	ROSARIO DA LIMEIRA	231	4	2093	772	TAIOBEIRAS	3.212	31	9854	3674
NATERCIA	394	7	2978	1061	RUBELITA	160	1	2561	1761	TAPARUBA	310	8	1672	659
NAZARENO	473	8	3816	1282	RUBIM	1.029	23	3981	1508	TAPIRA	440	3	2305	656
NEPOMUCENO	2.198	40	10645	3705	SABARA	5.246	199	27403	13282	TAPIRAI	56	1	803	362
NINHEIRA	366	5	3314	1275	SABINOPOLIS	631	20	733						