

BOLETIM EPIDEMIOLÓGICO

COVID-19: Doença causada pelo coronavírus – 19

quinta-feira, 15 de julho de 2021



SAÚDE



MINAS GERAIS
GOVERNO DIFERENTE.
ESTADO EFICIENTE.



CENÁRIO EM MINAS GERAIS - COVID-19 CORONAVÍRUS

Total de Casos Confirmados

1.888.402

Casos em Acompanhamento

64.171

Casos Recuperados

1.775.718

Óbitos Confirmados

48.513

Fonte: Painel COVID-19 MG/Sala de Situação/SubVS/SES/MG. Dados parciais, sujeitos a alterações.

TOTAL DE CASOS CONFIRMADOS: soma dos casos confirmados que não evoluíram para óbito e dos óbitos confirmados por COVID-19.

CASOS RECUPERADOS: casos confirmados de COVID-19 que receberam alta hospitalar e/ou cumpriram isolamento domiciliar de 10 dias E estão há 72h assintomáticos (sem a utilização de medicamentos sintomáticos) E sem intercorrências.

CASOS EM ACOMPANHAMENTO: casos confirmados de COVID-19 que não evoluíram para óbito, cuja condição clínica permanece sendo acompanhada ou aguarda atualização pelos municípios.

ÓBITOS CONFIRMADOS: óbitos confirmados para COVID-19.



Nº de Casos Confirmados nas Últimas 24h

7.883



Nº de Óbitos Confirmados nas Últimas 24h

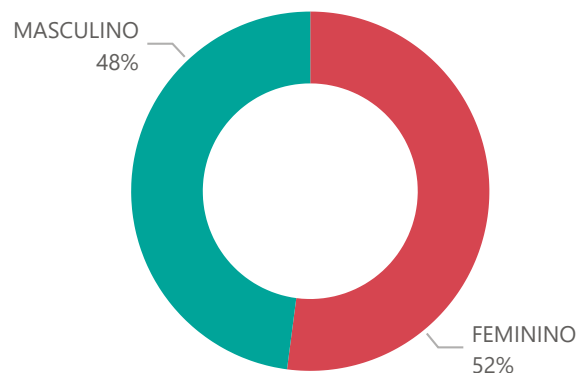
163

Observação: o "número de casos e óbitos confirmados nas últimas 24h" pode não retratar a ocorrência de novos casos no período, mas o total de casos notificados à SES/MG nas últimas 24h.

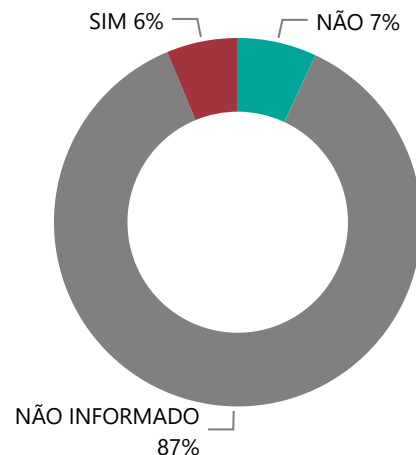
1

PERFIL EPIDEMIOLÓGICO DOS CASOS CONFIRMADOS DE COVID-19 QUE NÃO EVOLUÍRAM PARA ÓBITO, MG, 2020-2021

Quantidade de Casos por Sexo

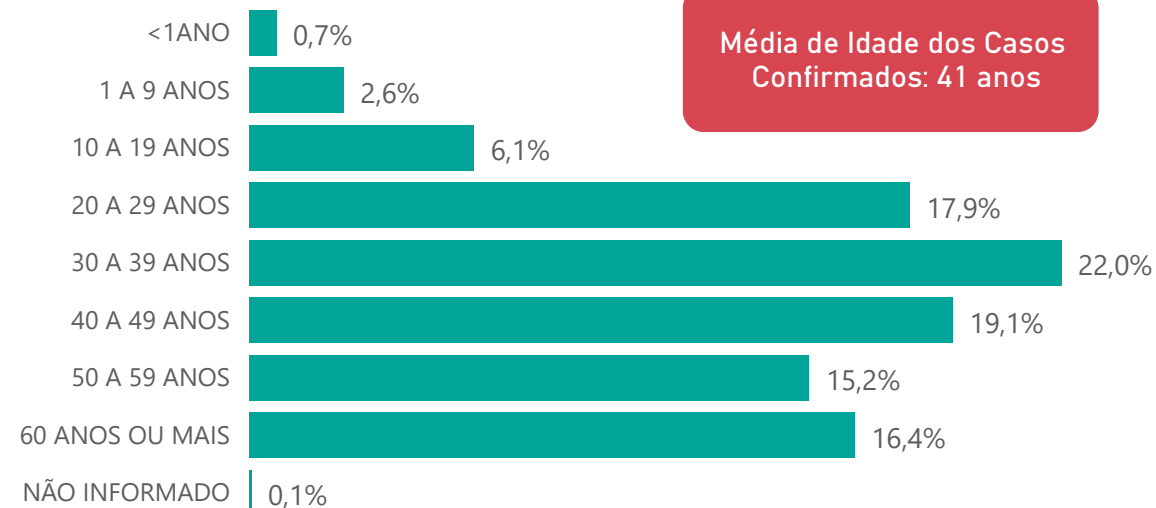


Apresenta Fator de Risco (Comorbidade*)

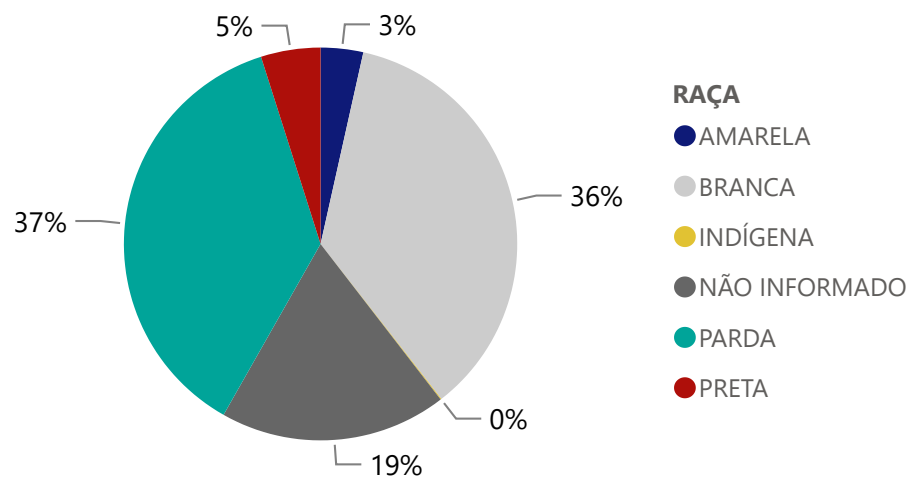


*Dados parciais, aguardando atualização dos municípios.

Quantidade de casos por Faixa Etária



Notificações por Raça



Municípios Afetados



CORONA VÍRUS

**2**

DADOS DE HOSPITALIZAÇÃO E ISOLAMENTO DOMICILIAR DOS CASOS CONFIRMADOS DE COVID-19, MG, 2020-2021

Internados*



166.447

Isolamento Domiciliar



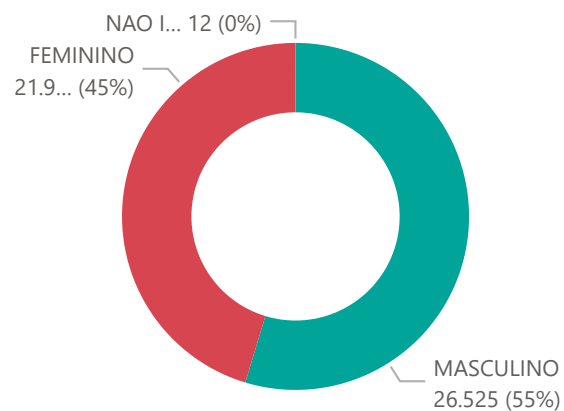
1.721.955

*Casos confirmados de COVID-19 que precisaram de internação hospitalar na rede pública ou privada de Minas Gerais. Dados cumulativos, registrados desde o início da pandemia.

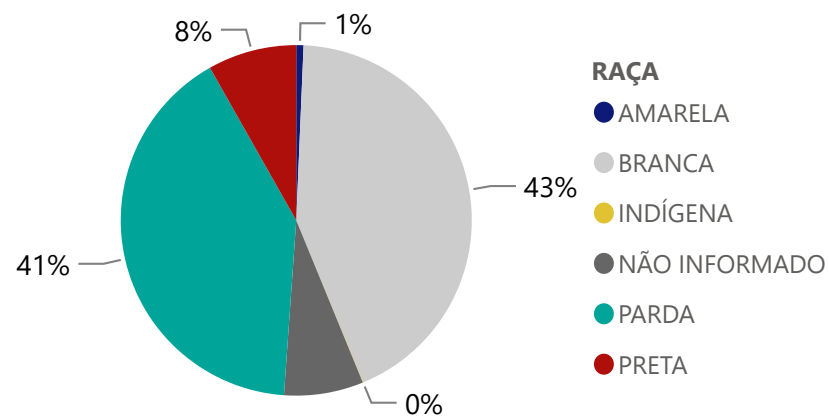
Fonte: Painel COVID-19 MG/ Sala de Situação/SubVS/SES-MG; E-SUS VE; SIVEP-Gripe. Dados parciais, sujeitos a alterações.

Fonte: Sala de Situação/SubVS/SES-MG; E-SUS VE; SIVEP-Gripe. Dados parciais, sujeitos a alterações.

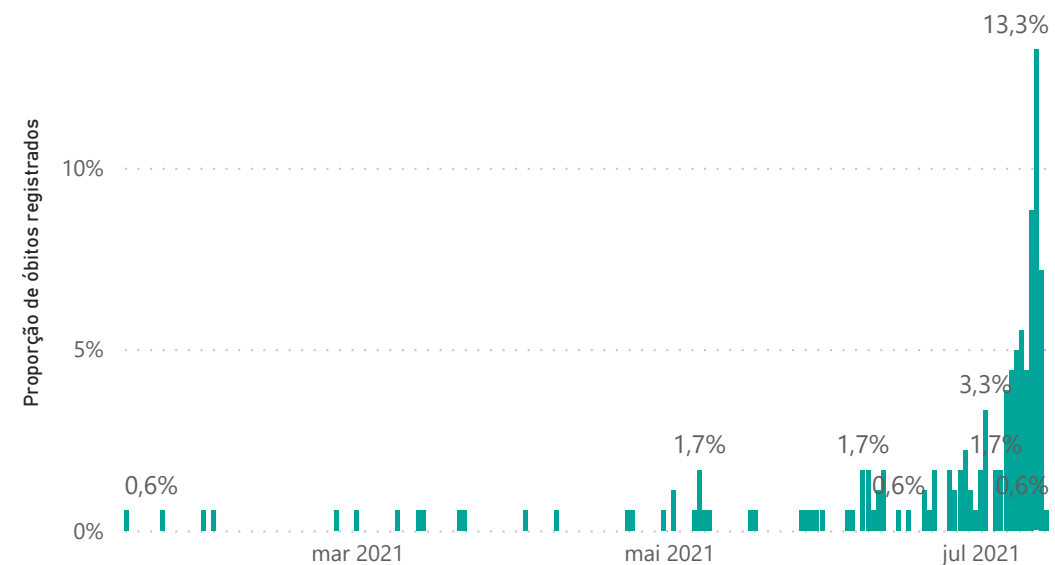
Quantidade de Óbitos por Sexo



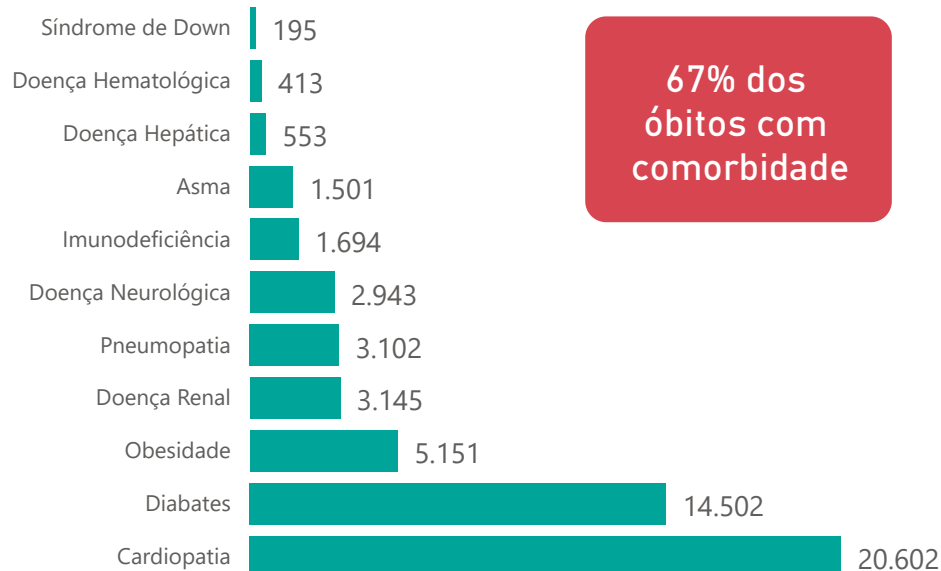
Notificações por Raça



Óbitos Registrados nas Últimas 24 Horas, por Data de Ocorrência



Comorbidade*



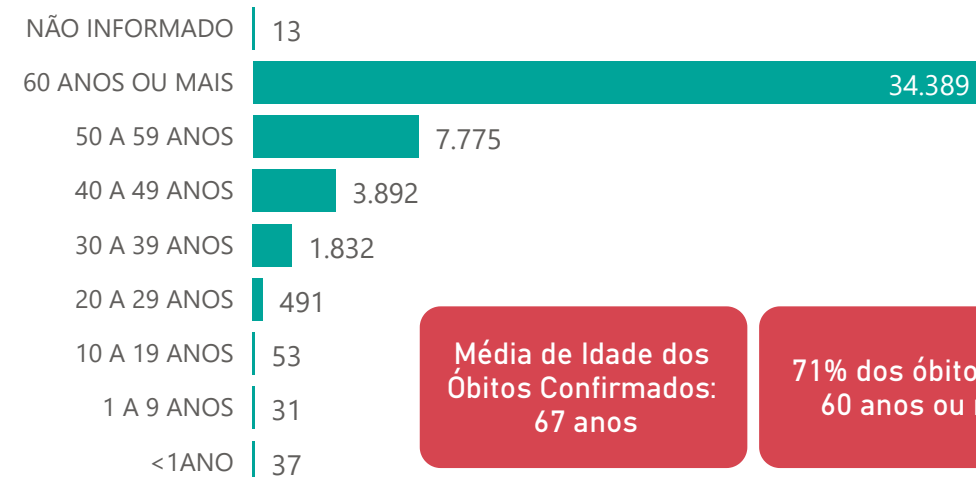
67% dos óbitos com comorbidade

2,6%

Nº de Municípios com Óbitos



Quantidade de Óbitos por Faixa Etária



Média de Idade dos Óbitos Confirmados: 67 anos

71% dos óbitos com 60 anos ou mais

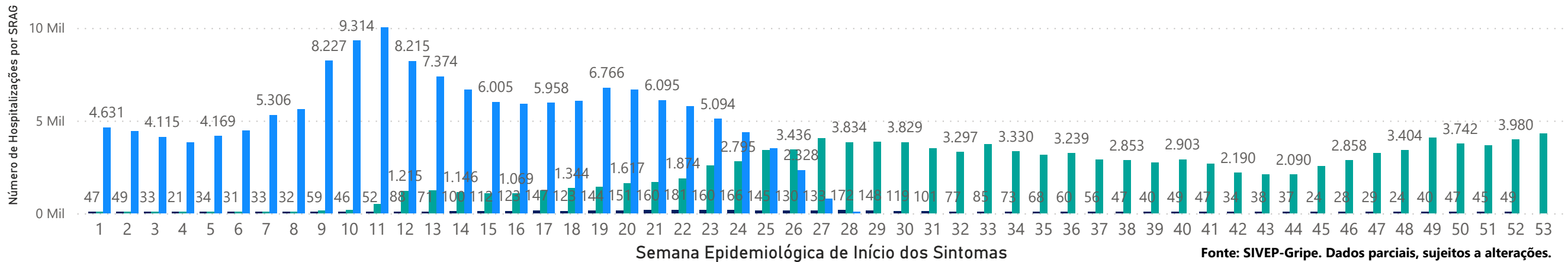
*Os casos que evoluíram a óbito podem ter mais de uma comorbidade.

4

HOSPITALIZAÇÕES POR SÍNDROME RESPIRATÓRIA AGUDA GRAVE (SRAG) 2019-2021

NÚMERO DE HOSPITALIZAÇÕES POR SÍNDROME RESPIRATÓRIA AGUDA GRAVE (SRAG) SEGUNDO SEMANA EPIDEMIOLÓGICA (SE) DE INÍCIO DE SINTOMAS, MG, 2019 - 2021

ANO ● 2019 ● 2020 ● 2021



Fonte: SIVEP-Gripe. Dados parciais, sujeitos a alterações.

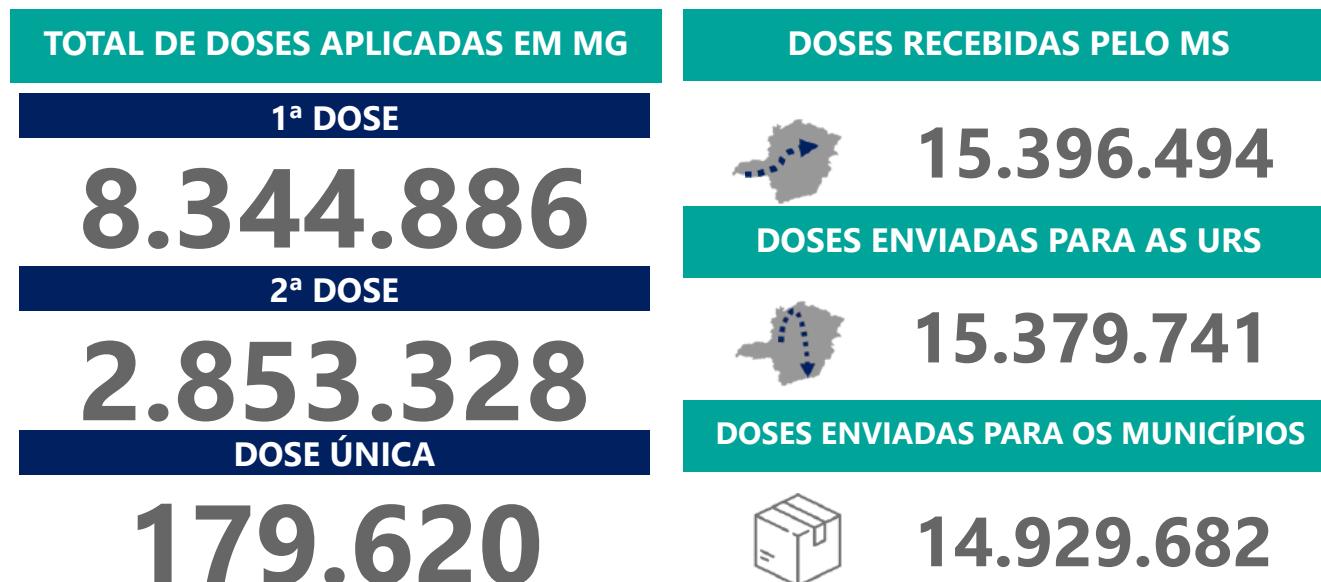
5 DADOS LABORATORIAIS DE COVID-19, REDE PÚBLICA-MG 2020-2021



Fonte: GAL/FUNED. COES MINAS/COVID-19/SESMG. Dados parciais, sujeitos a alterações.

*Não apresentaram resultado que pode ser concluído como positivo ou negativo.

6 DADOS DE VACINAÇÃO



DISTRIBUIÇÃO DE CASOS E ÓBITOS CONFIRMADOS DA COVID-19 SEGUNDO LOCAL DE RESIDÊNCIA, MINAS GERAIS, 2020-2021

Local de Residência	Casos*	Óbitos	Doses 1 Aplicadas	Doses 2 Aplicadas	Local de Residência	Casos*	Óbitos	Doses 1 Aplicadas	Doses 2 Aplicadas	Local de Residência	Casos*	Óbitos	Doses 1 Aplicadas	Doses 2 Aplicadas
ABADIA DOS DOURADOS	448	14	3305	924	CARAI	983	16	9434	3420	FELISBURGO	533	12	3229	1206
ABAETE	1.368	31	8801	3341	CARANAIBA	121	4	1587	753	FELIXLANDIA	1.058	22	5825	1974
ABRE CAMPO	1.201	16	5378	1281	CARANDAI	1.864	50	8981	4049	FERNANDES TOURINHO	107	12	1287	557
ACAIACA	218	11	2341	714	CARANGOLA	3.738	97	18869	5188	FERROS	435	10	5129	1804
ACUCENA	759	33	4254	1534	CARATINGA	9.172	243	35819	12455	FERVEDOURO	1.147	15	4436	1098
AGUA BOA	558	8	4460	1601	CARBONITA	614	5	3152	1096	FLORESTAL	276	12	2355	1009
AGUA COMPRIDA	168	7	1107	448	CAREACU	595	11	2882	1045	FORMIGA	8.993	198	28586	9090
AGUANIL	635	8	2183	838	CARLOS CHAGAS	2.269	37	8709	2616	FORMOSO	221	7	3104	1249
AGUAS FORMOSAS	891	32	5920	2026	CARMESIA	99	1	1467	512	FORTALEZA DE MINAS	272	7	1782	578
AGUAS VERMELHAS	412	10	4809	1582	CARMO DA CACHOEIRA	547	13	4714	1356	FORTUNA DE MINAS	124	2	1512	496
AIMORES	1.943	70	10549	4480	CARMO DA MATA	852	6	4283	1722	FRANCISCO BADARO	123	3	4488	1905
AIURUOCA	301	9	3035	1173	CARMO DE MINAS	865	22	5146	1526	FRANCISCO DUMONT	151	6	2078	592
ALAGOA	438	6	1326	482	CARMO DO CAJURU	1.061	40	7756	2348	FRANCISCO SA	924	43	5066	2387
ALBERTINA	234	9	1449	446	CARMO DO PARANAIBA	2.819	103	14850	5387	FRANCISCOPOLIS	287	3	2248	775
ALEM PARAIBA	3.071	145	15012	5338	CARMO DO RIO CLARO	1.357	55	8120	2710	FREI GASPAR	549	13	1960	804
ALFENAS	9.575	183	28817	9100	CARMOPOLIS DE MINAS	2.074	46	7010	2213	FREI INOCENCIO	732	23	3803	1643
ALFREDO VASCONCELOS	551	13	2609	1201	CARNEIRINHO	1.103	42	4699	1747	FREI LAGONEGRO	128	4	1594	509
ALMENARA	4.139	46	15923	5248	CARRANCAS	328	10	1785	662	FRONTEIRA	1.887	58	5055	1510
ALPERCATA	463	19	5624	2341	CARVALHOPOLIS	214	4	1438	683	FRONTEIRA DOS VALES	314	10	2410	967
ALPINOPOLIS	1.350	38	7967	2371	CARVALHOS	213	2	2279	730	FRUTA DE LEITE	124	2	2335	853
ALTEROSA	674	33	5905	2241	CASA GRANDE	78	4	985	473	FRUTAL	7.433	231	22703	7327
ALTO CAPARAO	390	9	2272	715	CASCALHO RICO	200	4	1409	558	FUNILANDIA	278	5	1725	632
ALTO JEQUITIBA	791	11	3659	1122	CASSIA	1.373	46	7324	2474	GAULILEIA	519	18	3337	859
ALTO RIO DOCE	459	27	5741	2641	CATAGUASES	7.191	247	33825	10198	GAMELEIRAS	300	5	2323	848
ALVARENGA	498	4	2175	636	CATAS ALTAS	484	12	2090	661	GLAUCILANDIA	162	7	1010	509
ALVINOPOLIS	674	22	6512	2604	CATAS ALTAS DA NORUEGA	103	4	1348	871	GOIABEIRA	226	6	1526	446
ALVORADA DE MINAS	271	3	1497	453	CATUJI	530	6	2576	596	GOIANA	286	5	1812	729
AMPARO DO SERRA	150	9	2223	915	CATUTI	197	4	2138	748	GONCALVES	293	6	1829	640
ANDRADAS	3.754	112	16665	5271	CAXAMBU	1.576	42	10582	3415	GONZAGA	365	12	2531	712
ANDRELANDIA	193	13	5532	1451	CEDRO DO ABAETE	34	0	593	271	GOUVEIA	613	32	5341	1705
ANGELANDIA	213	1	2967	1005	CENTRAL DE MINAS	685	31	2727	1198	GOVERNADOR VALADARES	27.115	1.162	117288	35762
ANTONIO CARLOS	711	16	4681	2367	CENTRALINA	1.082	46	4577	1374	GRAO MOGOL	647	10	5281	1594
ANTONIO DIAS	551	25	3884	1476	CHACARA	214	10	1574	536	GRUPIARA	85	3	927	325
ANTONIO PRADO DE MINAS	156	5	1039	446	CHALE	650	9	2637	968	GUANHAES	3.152	40	13278	4441
ARACAI	71	1	1069	460	CHAPADA DO NORTE	204	3	6438	2170	GUAPE	943	37	5547	1775
ARACITABA	79	8	1093	442	CHAPADA GAUCHA	944	11	5353	2024	GUARACIABA	540	29	4576	1811
ARACUAI	1.750	46	13197	4892	CHIADOR	313	7	1277	496	GUARACIAMA	176	4	1625	564
ARAGUARI	15.747	407	43332	11634	CIPOOTANEA	480	21	2753	1320	GUARANESIA	1.595	28	8050	2512
ARANTINA	152	4	1725	535	CLARAVAL	477	3	1896	566	GUARANI	875	5	3533	1473
ARAPONGA	586	9	3015	765	CLARO DOS POCOES	413	9	2852	1067	GUARARA	531	18	1592	647
ARAPORA	1.901	28	2304	940	CLAUDIO	3.846	61	9626	2740	GUARDA-MOR	591	12	3494	1739
ARAPUA	276	2	1623	733	COIMBRA	553	10	2570	1150	GUAXUPE	5.203	125	21423	7291
ARAUJOS	795	13	3074	914	COLUNA	338	6	3773	1692	GUIDOVAL	702	18	3045	1145
ARAXA	13.326	215	43817	12999	COMENDADOR GOMES	366	5	1114	391	GUIMARANIA	928	16	3437	1274
ARCEBURGO	1.183	33	4172	1566	COMERCINHO	300	6	3015	1231	GUIRICEMA	780	32	4131	1569
ARCOS	5.154	111	16900	4515	CONCEICAO DA APARECIDA	630	10	3968	1432	GURINHATA	304	5	3078	1129
AREADO	1.098	23	5772	2019	CONCEICAO DA BARRA DE MINAS	221	3	1717	603	HELIODORA	645	11	2653	884
ARGIRITA	258	7	1376	502	CONCEICAO DAS ALAGOAS	3.960	126	8171	2016	IAPU	921	32	3778	1370
ARICANDUVA	131	0	2342	776	CONCEICAO DAS PEDRAS	151	2	1231	480	IBERTIOGA	225	10	2244	1137
ARINOS	732	23	6973	2420	CONCEICAO DE IPANEMA	363	2	2410	705	IBIA	2.260	43	9617	2824
ASTOLFO DUTRA	1.300	24	5881	1758	CONCEICAO DO MATO DENTRO	2.847	35	7685	2225	IBIAI	311	9	3113	923
ATALEIA	1.144	8	4850	3440	CONCEICAO DO PARA	315	10	2367	680	IBIRACATU	201	2	2011	884
AUGUSTO DE LIMA	266	10	1571	685	CONCEICAO DO RIO VERDE	1.171	21	5228	1781	IBIRACI	944	22	4759	1420
BAEPENDI	1.483	16	8325	3402	CONCEICAO DOS OUROS	969	34	5037	1231	IBIRITE	8.612	367	42312	13043
BALDIM	626	19	3083	1009	CONEGO MARINHO	107	2	2544	1073	IBITIURA DE MINAS	537	4	1796	683
BAMBUI	1.705	25	11258	3750	CONFINS	531	11	4583	1003	IBITURUNA	314	1	1173	471
BANDEIRA	449	9	2128	750	CONGONHAL	1.225	24	4866	1653	ICARAI DE MINAS	298	3	3189	1084
BANDEIRA DO SUL	588	14	2407	710	CONGONHAS	7.790	99	20904	6914	IGARAPE	2.890	90	13252	3584
BARAO DE COCAIS	3.779	65	10106	3832	CONGONHAS DO NORTE	93	3	1706	747	IGARATINGA	988	13	3588	1375
BARAO DE MONTE ALTO	321	12	2968	1101	CONQUISTA	688	13	2941	987	IGUATAMA	573	9	3679	1247
BARBACENA	8.130	268	64695	29682	CONSELHEIRO LAFAIETE	13.965	264	42043	16503	IJACI	391	11	2770	865
BARRA LONGA	395	9	2773	1026	CONSELHEIRO PENA	2.074	29	7813	3160	ILICINEA	688	25	4650	1406
BARROSO	1.956	53	10695	2851	CONSOLACAO	59	3	927	344	IMBE DE MINAS	324	6	2168	849
BELA VISTA DE MINAS	817	22	3554	1092	CONTAGEM	39.537	1.726	245244	71616	INCONFIDENTES	473	8	2953	902
BELMIRO BRAGA	195	3	1540	633	COQUEIRAL	662	20	4227	1320	INDAIABIRA	280	1	2650	987
BELO HORIZONTE	242.124	5.975	1094764	423095	CORACAO DE JESUS	671	18	9669	3035	INDIANOPOLIS	635	7	2181	705
BELO ORIENTE	2.576	67	8231	3525	CORDISBURGO	352	15	3376	1272	INGAI	147	4	1089	441
BELO VALE	946	10	3888	1508	CORDISLANDIA	237	3	1243	508	INHAPIM	1.953	60	10851	4037
BERILO	152	1	5616	1200	CORINTO	1.168	43	7789	2385	INHAUMA	662	20	2233	785
BERIZAL	230	1	2282	608	COROACI	429	11	4055	1551	INIMUTABA	519	16	2721	922
BERTOPOLIS	466	2	2380	1097	COROMANDEL	1.979	97	11805	4323	IPABA	1.739	46	6594	2325
BETIM	28.876	1.239	120505	40517	CORONEL FABRICIANO	13.103	321	30318	14326	IPANEMA	2.657	59	6556	2840
BIAS FORTES	109	3	2329	928	CORONEL MURTA	273	5	3353	1121	IPATINGA	30.501	875	105089	29411
BICAS	1.373	43	7418	2400	CORONEL PACHECO	194	10	1521	520	IPIACU	410	6	1817	763
BIQUINHAS	119	1	1252	523	CORONEL XAVIER CHAVES	304	4	1556	528	IPIUNA	1.312	39	4419	1380
BOA ESPERANCA	4.525	129	16030	5578	CORREGO DANTA	161	7	1893	702	IRAI DE MINAS	775	13	2226	777
BOCAINA DE MINAS	179	7	2068	700	CORREGO DO BOM JESUS	444	7	1922	767	ITABIRA	18.594	358	41639	15001
BOCAIUVA	2.360	61	15890	5040	CORREGO FUNDO	630	8	2172	771	ITABIRINHA	1.080	36	4813	1561
BOM DESPACHO	4.774	85	18576	6412	CORREGO NOVO	281	13	1038	362	ITABIRITO	12.449	140	17840	5535
BOM JARDIM DE MINAS	473	3	3173	1018	COUTO DE MAGALHAES DE MINAS	108	2	2538	700	ITACAMBIRA	142	3	2006	591
BOM JESUS DA PENHA	641	17	1850	754	CRISOLITA	249	3	1735	694	ITACARAMBI	601	14	5490	1994
BOM JESUS DO AMPARO	245	7	2729	1232	CRISTAIS	1.388	28	5635	1697	ITAGUARA	1.961	30	4466	2052
BOM JESUS DO GALHO	718	33	6532	2380	CRISTALIA	378	3	2054	575	ITAIFE	358	6	4415	1067
BOM REPOUSO	1.037	23	4103	1286	CRISTIANO OTONI	431	15	2024	583	ITAJUBA	8.822	392	42495	13095
BOM SUCESSO	1.111	21	7908	2671	CRISTINA	506	8	3945	1329	ITAMARANDIBA	1.550	21	11408	3389
BONFIM	432	14	4695	2264	CRUCILANDIA	356	6	2514	1068	ITAMARATI DE MINAS	436	4	2234	651
BONFINOPOLIS DE MINAS	507	14	2768	1013	CRUZEIRO DA FORTALEZA	295	6	1781	562	ITAMBACURI	839	25	8594	3102
BONITO DE MINAS	85	0	3417	1703	CRUZILIA	1.187	37	5813	2241	ITAMBE DO MATO DENTRO	103	5	1087	424
BORDA DA MATA	1.725	46	9108	2678	CUPARAQUE	465	7	2007	582	ITAMOGI	1.175	43	4790	1705
BOTELHOS	1.747	27	6039	2029	CURRAL DE DENTRO	606	9	2174	731	ITAMONTE	1.963	41	5946	1674
BOTUMIRIM	232	4	1585	618	CURVELO	4.605	257	32018	10209	ITANHANDU	2.194	56	6224	1848
BRAS PIRES	244													

DISTRIBUIÇÃO DE CASOS E ÓBITOS CONFIRMADOS DA COVID-19 SEGUNDO LOCAL DE RESIDÊNCIA, MINAS GERAIS, 2020-2021

Local de Residência	Casos*	Óbitos	Doses 1 Aplicadas	Doses 2 Aplicadas	Local de Residência	Casos*	Óbitos	Doses 1 Aplicadas	Doses 2 Aplicadas	Local de Residência	Casos*	Óbitos	Doses 1 Aplicadas	Doses 2 Aplicadas
LAGOA DOURADA	782	13	4588	1232	PEDRA BONITA	384	8	2248	604	SAO FRANCISCO	1.300	33	17339	5286
LAGOA FORMOSA	1.936	57	9229	3304	PEDRA DO ANTA	154	0	1605	670	SAO FRANCISCO DE PAULA	406	7	2606	908
LAGOA GRANDE	773	30	3465	1087	PEDRA DO INDAIA	308	7	1970	652	SAO FRANCISCO DE SALES	766	27	2474	750
LAGOA SANTA	5.479	116	20801	7575	PEDRA DOURADA	178	1	920	434	SAO FRANCISCO DO GLORIA	423	6	2434	1081
LAJINHA	2.463	39	6632	2407	PEDRALVA	429	11	4572	1798	SAO GERALDO	957	24	4702	1553
LAMBARI	1.683	38	8608	2458	PEDRAS DE MARIA DA CRUZ	186	8	3209	1293	SAO GERALDO DA PIEDADE	248	11	1723	577
LAMIM	111	3	1780	815	PEDRINOPOLIS	411	8	1740	618	SAO GERALDO DO BAIXIO	192	7	1083	485
LARANJAL	624	26	3577	1114	PEDRO LEOPOLDO	5.284	177	23904	7453	SAO GONCALO DO ABAETE	389	12	2978	932
LASSANCE	421	5	2586	689	PEDRO TEIXEIRA	25	0	994	321	SAO GONCALO DO PARA	557	22	4275	1307
LAVRAS	7.793	151	40459	13096	PEQUERI	195	5	1740	546	SAO GONCALO DO RIO ABAIXO	1.233	25	5746	1590
LEANDRO FERREIRA	284	7	1480	561	PEQUI	326	8	1711	649	SAO GONCALO DO RIO PRETO	203	4	1459	530
LEME DO PRADO	166	3	2030	770	PERDIGAO	1.111	13	3433	948	SAO GONCALO DO SAPUCAI	2.417	60	9001	2947
LEOPOLDINA	5.159	139	24877	8703	PERDIZES	1.513	22	4525	1399	SAO GOTARDO	3.455	75	12752	3667
LIBERDADE	220	7	2726	1000	PERDOES	1.855	32	8644	2898	SAO JOAO BATISTA DO GLORIA	1.047	30	3336	1067
LIMA DUARTE	804	48	7084	2341	PEREQUITO	590	21	3046	749	SAO JOAO DA LAGOA	197	3	1924	582
LIMEIRA DO OESTE	1.084	31	3500	917	PESCADOR	453	6	1878	825	SAO JOAO DA MATA	289	9	1289	397
LONTRA	616	9	3232	1208	PIAU	129	12	1397	509	SAO JOAO DA PONTE	528	22	11316	4150
LUISBURGO	382	15	2176	674	PIEDADE DE CARATINGA	681	22	2798	839	SAO JOAO DAS MISSOES	417	7	7309	6012
LUISLANDIA	177	2	2033	785	PIEDADE DE PONTE NOVA	205	9	1476	680	SAO JOAO DEL REI	7.833	206	40109	13697
LUMINARIAS	280	11	2023	696	PIEDADE DO RIO GRANDE	367	10	2408	925	SAO JOAO DO MANHUACU	808	26	3378	973
LUZ	1.664	34	7854	2615	PIEDADE DOS GERAIS	78	5	2281	811	SAO JOAO DO MANTENINHA	818	11	2362	737
MACHACALIS	667	10	3047	1173	PIMENTA	526	13	3465	1047	SAO JOAO DO ORIENTE	743	21	3275	1162
MACHADO	4.197	102	15903	4826	PINGO-D'AGUA	336	8	1631	566	SAO JOAO DO PACUI	41	2	1622	598
MADRE DE DEUS DE MINAS	528	11	2362	735	PINTOPOLIS	121	3	2732	927	SAO JOAO DO PARAISO	1.618	19	8174	2466
MALACACHETA	1.392	25	7935	2680	PIRACEMA	103	14	2941	1009	SAO JOAO EVANGELISTA	932	15	6478	2198
MAMONAS	388	6	2510	801	PIRAJUBA	679	21	2114	503	SAO JOAO NEPOMUCENO	2.203	33	10997	3528
MANGA	1.419	16	7835	4109	PIRANGA	521	31	7813	4315	SAO JOAQUIM DE BICAS	1.659	104	9561	2621
MANHUACU	6.765	194	42551	16937	PIRANGUCU	427	14	2509	856	SAO JOSE DA BARRA	599	16	2700	821
MANHUMIRIM	1.913	39	7999	2322	PIRANGUINHO	893	44	3250	1161	SAO JOSE DA LAPA	2.327	42	8219	2076
MANTENA	3.107	76	9213	3557	PIRAPETINGA	2.281	30	4779	1317	SAO JOSE DA SAFIRA	398	11	1316	452
MAR DE ESPANHA	1.101	33	4663	1685	PIRAPORA	5.691	81	23431	7179	SAO JOSE DA VARGINHA	228	1	1412	598
MARAVILHAS	439	4	2401	756	PIRAUBA	1.492	23	5521	1914	SAO JOSE DO ALEGRE	215	6	1586	553
MARIA DA FE	985	36	5677	1862	PITANGUI	2.143	93	10028	3338	SAO JOSE DO DIVINO	342	3	1456	521
MARIANA	8.851	94	20755	6183	PIUMHI	3.734	75	15052	4093	SAO JOSE DO GOIABAL	381	12	2751	943
MARILAC	282	10	1624	570	PLANURA	1.688	38	3751	1082	SAO JOSE DO JACURI	258	2	2539	926
MARIO CAMPOS	1.178	50	5265	1545	POCO FUNDO	1.475	10	7913	2417	SAO JOSE DO MANTIMENTO	232	3	1254	442
MARIPE DE MINAS	311	9	1505	565	POCOS DE CALDAS	12.667	429	70090	24026	SAO LOURENCO	5.080	122	21113	8468
MARLIERIA	351	17	1901	705	POCRANE	746	9	3986	1397	SAO MIGUEL DO ANTA	414	11	2533	1093
MARMELOPOLIS	178	4	1304	406	POMPEU	3.324	44	10647	3127	SAO PEDRO DA UNIAO	320	9	2414	781
MARTINHO CAMPOS	1.074	31	5339	1951	PONTE NOVA	6.218	196	26944	10183	SAO PEDRO DO SUACUI	276	5	2126	893
MARTINS SOARES	434	11	3051	792	PONTO CHIQUE	277	13	944	537	SAO PEDRO DOS FERROS	410	11	3475	1268
MATA VERDE	544	8	3904	1017	PONTO DOS VOLANTES	478	20	4644	1477	SAO ROMAO	224	6	3099	828
MATERLANDIA	216	1	2819	861	PORTEIRINHA	2.305	52	18207	5196	SAO ROQUE DE MINAS	688	15	2986	984
MATEUS LEME	2.425	78	12449	3965	PORTO FIRME	748	14	4435	1551	SAO SEBASTIAO DA BELA VISTA	535	13	1915	642
MATHIAS LOBATO	293	11	1315	413	POTE	975	17	6142	1969	SAO SEBASTIAO DA VARGEM ALEGRE	202	3	1547	494
MATIAS BARBOSA	1.742	53	4965	1939	POUSO ALEGRE	21.497	408	64825	23177	SAO SEBASTIAO DO ANTA	421	11	2413	697
MATIAS CARDOSO	295	9	3924	2009	POUSO ALTO	813	25	2949	1041	SAO SEBASTIAO DO MARANHÃO	352	1	3591	1175
MATIPO	1.251	31	5055	1420	PRADOS	751	17	3396	1100	SAO SEBASTIAO DO OESTE	439	8	3178	918
MATO VERDE	970	15	5732	1926	PRATA	2.937	101	10652	3190	SAO SEBASTIAO DO PARAISO	5.800	231	28305	10322
MATOZINHOS	3.445	95	13180	3473	PRATAPOLIS	547	24	4481	1752	SAO SEBASTIAO DO RIO PRETO	123	2	979	365
MATUTINA	157	5	2530	1357	PRATINHA	279	3	1799	664	SAO SEBASTIAO DO RIO VERDE	306	4	1057	369
MEDEIROS	234	1	1270	445	PRESIDENTE BERNARDES	228	8	2534	1003	SAO THOME DAS LETRAS	253	3	2579	635
MEDINA	1.072	24	6774	2950	PRESIDENTE JUSCELINO	143	5	2143	566	SAO TIAGO	690	13	4375	1527
MENDES PIMENTEL	782	9	2707	1066	PRESIDENTE KUBITSCHKE	170	4	2036	635	SAO TOMAS DE AQUINO	415	22	3094	1031
MERCES	445	20	5095	1801	PRESIDENTE OLEGARIO	934	31	7591	2809	SAO VICENTE DE MINAS	266	6	3045	1038
MESQUITA	408	5	2515	1167	PRUDENTE DE MORAIS	544	20	3232	883	SAPUCAI-MIRIM	510	4	2241	729
MINAS NOVAS	803	24	8403	2623	QUARTEL GERAL	139	2	1498	501	SARDOA	449	9	2029	863
MINDURI	169	7	1552	536	QUELUZITO	106	4	1091	421	SARZEDO	2.019	74	10873	3426
MIRABELA	749	17	4865	1642	RAPOSOS	1.982	39	7451	2077	SEM-PEIXE	154	4	1467	735
MIRADOURO	788	10	4268	1390	RAUL SOARES	2.281	57	9804	3616	SENADOR AMARAL	798	10	1886	575
MIRAI	1.586	16	5742	2245	RECREIO	630	15	5293	1749	SENADOR CORTES	182	2	932	299
MIRAVANIA	8	2	1515	1115	REDUTO	403	6	2306	771	SENADOR FIRMINO	363	8	3814	1286
MOEDA	354	11	2174	1021	RESENDE COSTA	633	14	4952	1784	SENADOR JOSE BENTO	170	5	911	328
MOEMA	895	11	3343	1083	RESPLENDOR	1.901	43	6977	3150	SENADOR MODESTINO GONCALVES	177	8	1852	1128
MONJOLOS	61	2	917	340	RESSAQUINHA	279	11	2124	1053	SENHORA DE OLIVEIRA	246	6	2264	855
MONSENHOR PAULO	616	5	3524	1134	RIACHINHO	481	9	3102	1166	SENHORA DO PORTO	99	1	1830	672
MONTALVANIA	1.252	18	5375	1926	RIACHO DOS MACHADOS	489	8	3190	1004	SENHORA DOS REMEDIOS	284	14	4196	962
MONTE ALEGRE DE MINAS	1.649	38	7763	3579	RIBEIRAO DAS NEVES	17.315	700	57882	23454	SERICITA	675	3	2539	819
MONTE AZUL	1.383	28	9055	7479	RIBEIRAO VERMELHO	366	11	1946	633	SERITINGA	87	1	985	366
MONTE BELO	1.093	31	5114	1753	RIO ACIMA	985	32	3476	939	SERRA AZUL DE MINAS	90	0	1069	469
MONTE CARMELO	4.495	169	19224	5843	RIO CASCA	1.010	38	6527	1888	SERRA DA SAUDADE	64	0	457	229
MONTE FORMOSO	381	6	1662	654	RIO DO PRADO	347	4	1910	761	SERRA DO SALITRE	1.323	40	5343	1940
MONTE SANTO DE MINAS	1.236	43	9276	3357	RIO DOCE	276	8	2202	556	SERRA DOS AIMORES	548	10	3200	1398
MONTE SIAO	2.526	32	7903	2470	RIO ESPERA	302	10	3011	1276	SERRANIA	615	21	2980	1300
MONTE S CLAROS	38.422	896	185566	49950	RIO MANSO	460	11	1909	867	SERRANOPOLIS DE MINAS	185	2	1958	635
MONTEZUMA	109	5	2512	819	RIO NOVO	451	19	4012	1332	SERRANOS	33	0	883	324
MORADA NOVA DE MINAS	593	12	3493	1227	RIO PARANAIBA	1.622	26	5690	2064	SERRO	1.103	17	9124	4387
MORRO DA GARÇA	105	9	944	387	RIO PARDO DE MINAS	1.201	6	13511	6272	SETE LAGOAS	21.355	528	94704	27539
MORRO DO PILAR	159	4	1283	609	RIO PIRACICABA	1.566	26	8073	3103	SETUBINHA	203	3	3205	1153
MUNHOZ	573	12	2511	649	RIO POMBA	1.060	35	6780	3131	SILVEIRANIA	87	3	1151	393
MURIAE	10.416	279	48700	21091	RIO PRETO	379	4	2391	846	SILVIANOPOLIS	280	10	2364	1191
MUTUM	1.996	33	10631	3515	RIO VERMELHO	272	4	4026	1952	SIMAO PEREIRA	265	12	1557	508
MUZAMBINHO	1.658	34	9563	3837	RITAPOLIS	254	12	2406	648	SIMONESIA	1.182	34	6379	1810
NACIP RAYDAN	177	7	1407	447	ROCHEDO DE MINAS	219	4	1200	373	SOBRALIA	260	13	2436	878
NANUQUE	4.128	123	23667	5447	RODEIRO	901	16	2354	721	SOLEDADE DE MINAS	317	4	2692	597
NAQUE	540	19	1933	706	ROMARIA	361	7	1506	535	TABULEIRO	280	13	2431	920
NATALANDIA	183	6	1507	523	ROSARIO DA LIMEIRA	230	5	2327	783	TAIOBEIRAS	3.219	31	9854	3674
NATERCIA	395	7	3258	1070	RUBELITA	169	1	2561	1484	TAPARUBA	310	8	1672	659
NAZARENO	477	8	3816	1282	RUBIM	1.046	23	4292	1508	TAPIRA	441	3	2305	656
NEPOMUCENO	2.208	40	10707	3914	SABARA	5.251	199	27403	13282	TAPIRAI	56	1	803	362
NINHEIRA	405	5	3445	1331	SABINOPOLIS	631	20	7						